

# **RAPORT O STANIE GMINY BLACHOWNIA ZA ROK 2018**



**Zatwierdzam**

**Burmistrz Blachowni**

**Sylwia Szymańska**

I. POJĘCIE I FUNKCJA RAPORTU O STANIE JEDNOSTKI SAMORZĄDU TERYTORIALNEGO. ....	4
II. CHARAKTERYSTYKA GMINY BLACHOWNIA.....	7
A. OGÓLNA CHARAKTERYSTYKA GMINY BLACHOWNIA.....	7
B. CHARAKTERYSTYKA POZYCJI I RÓWNOZU GMINY.....	14
III. INFORMACJE FINANSOWE .....	62
A. STAN FINANSÓW GMINY .....	62
B. WIELOLETNIA PROGNOZA FINANSOWA .....	69
C. REALIZACJA BUDŻETU OBYWATELSKIEGO .....	73
IV. INFORMACJA O STANIE MIENIA KOMUNALNEGO: .....	82
V. INFORMACJA O REALIZACJI POLITYK, PROGRAMÓW I STRATEGII.....	88
A. STRATEGIA ROZWOJU GMINY.....	88
B. POLITYKA PRZESTRZENNA GMINY BLACHOWNIA .....	96
C. LOKALNY PROGRAM REWITALIZACJI.....	100
D. PROGRAM GOSPODAROWANIA MIESZKANIOWYM ZASOBEM GMINY .....	108
E. GMINNY SYSTEM GOSPODAROWANIA ODPADAMI KOMUNALNYMI.....	109
F. PROGRAMU OPIEKI NAD ZWIERZĘTAMI BEZDOMNYMI ORAZ ZAPOBIEGANIA BEZDOMNOŚCI ZWIERZĄT NA TERENIE GMINY BLACHOWNIA .....	111
G. PLAN ZRÓWNOWAŻONEJ MOBILNOŚCI MIEJSKIEJ DLA GMINY BLACHOWNIA .....	112
H. PLAN GOSPODARKI NISKOEMISYJNEJ DLA GMINY BLACHOWNIA NA LATA 2016-2020.....	118
I. PROGRAM OCHRONY ŚRODOWISKA DLA GMINY BLACHOWNIA NA LATA 2016 – 2019 Z PERSPEKTYWĄ NA LATA 2020 – 2023.....	120
J. STRATEGIA ROZWIĄZYWANIA PROBLEMÓW SPOŁECZNYCH NA LATA 2013-2020 .....	125
K. GMINNY PROGRAM WSPIERANIA RODZINY NA LATA 2016-2018 .....	127
L. POMOC DLA MIESZKAŃCÓW GMINY BLACHOWNIA W ZAKRESIE DOŻYWIANIA NA LATA 2014-2020 .	129
M. PROGRAMU AKTYWNOŚCI LOKALNEJ DLA MIESZKAŃCÓW GMINY BLACHOWNIA NA LATA 2018 – 2019	130
N. W MOIM MIEJSCU MOJA PRACA – WSPARCIE NA OBSZARZE REWITALIZOWANYM GMINY BLACHOWNIA	131
O. CENTRUM AKTYWNOŚCI OBYWATELSKIEJ JAKO MIEJSCE AKTYWIZACJI I INTEGRACJI SPOŁECZNEJ.....	132
P. RZĄDOWY PROGRAM RODZINA 500 +.....	133
Q. PROGRAM RZĄDOWY DOBRY START .....	134
R. KARTA DUŻEJ RODZINY .....	135
S. SPRAWOZDANIE Z REALIZACJI GMINNEGO PROGRAMU PROFILAKTYKI I ROZWIĄZYWANIA PROBLEMÓW ALKOHOLOWYCH NA 2018 R.....	136
T. SPRAWOZDANIE Z REALIZACJI GMINNEGO PROGRAMU PRZECIWDZIAŁANIA NARKOMANII NA 2018 R.	139

U. PROGRAM WSPÓŁPRACY GMINY BLACHOWNIA Z ORGANIZACJAMI POZARZĄDOWYMI I INNYMI PODMIOTAMI PROWADZĄCYMI DZIAŁALNOŚĆ POŻYTKU PUBLICZNEGO ZA 2018 ROK .....	142
VI. INFORMACJA O STANIE RELIZACJI ZADAŃ OŚWIATOWYCH W GMINIE BLACHOWNIA W 2018 ROKU .....	148
VII. KOMUNIKACJA PUBLICZNA NA TERENIE GMINY BLACHOWNIA .....	162
VIII. REALIZACJA UCHWAŁ RADY GMINY .....	164
IX. PODSUMOWANIE.....	176
X. SPIS WYKRESÓW, RYSUNKÓW, TABEL I MAP.....	178

Nowelizacja Ustawy z dnia 8 marca 1990 roku o samorządzie gminnym (Dz. U. 1990 nr 16 poz. 95) wprowadziła konieczność corocznego opracowywania raportu o stanie gminy.

Mówi o tym art 28 aa:., *1. Wójt co roku do dnia 31 maja przedstawia radzie gminy raport o stanie gminy. 2. Raport obejmuje podsumowanie działalności wójta w roku poprzednim, w szczególności realizację polityk, programów i strategii, uchwał rady gminy i budżetu obywatelskiego.*”

Każdy samorząd musi zatem taki raport o stanie gminy obligatoryjnie opracować, bowiem jest on niezbędny do otrzymania absolutorium podczas czerwcowej sesji Rady Miejskiej.

Raport o stanie JST to przygotowany corocznie przez jej organ wykonawczy dokument, który stanowi szczegółowe podsumowanie działalności tego podmiotu w minionym roku.

Analiza całokształtu regulacji prawnych dotyczących raportu pozwala przypisać mu trzy zasadnicze funkcje:

1. informacyjno – sprawozdawczą

2. społeczno - partycypacyjną

3. ewaluacyjno - ocenną

Zgodnie z art. 28 aa ust. 2 u.s.g. raport o stanie JST obejmuje „podsumowanie działalności organu wykonawczego w roku poprzednim”. Oznaczać to powinno, że dokument ten służy przedstawieniu stanu realizacji zadań i kompetencji organu wykonawczego JST, a zatem stanu ich przebiegu w ciągu całego, poprzedniego roku kalendarzowego. Równie ważną istotą raportu jest zgromadzenie i odzwierciedlenie danych dotyczących aktywności organu wykonawczego w danym roku, a przede wszystkim – przedstawienie tych informacji członkom organu stanowiącego.

Przeprowadzają oni bowiem debatę nad tym dokumentem i na jego podstawie oceniają działalność organu wykonawczego. Realizacja funkcji informacyjno-sprawozdawczej odpowiada zatem czynności raportowania (komuś, czegoś). W przypadku funkcji społeczno-partycypacyjnej należy wskazać, że przez partycypację społeczną – w kontekście działalności samorządu terytorialnego – rozumie się z reguły udział obywateli w zarządzaniu sprawami społeczności lokalnej, której są członkami. Stosownie do art. 28 aa ut. 6 i 7 u.s.g., w debacie nad raportem o stanie JST mogą zabierać głos mieszkańcy gminy, których zgłoszenie do debaty

zostało poparte przez odpowiednią liczbę mieszkańców. Sposób procedowania nad raportem przez organ stanowiący JST zakłada więc niezależny od woli rady czynny udział mieszkańców, a mechanizm powstania prawa do zabrania głosu podczas debaty nad tym dokumentem wymusza ich samoorganizację.

W tym sensie tryb rozpatrywania raportu w procesie decyzyjnym zachodzącym w jej organie stanowiącym wzmacnia ich pozycję w stosunku do organów wspólnoty samorządowej. Zgodnie z art. 28 aa ust. 9 i 10 u.s.g. po zakończeniu debaty nad raportem o stanie JST przeprowadza się głosowanie nad udzieleniem organowi wykonawczemu wotum zaufania. Jego nieudzielenie prowadzi do wszczęcia postępowania zmierzającego do odwołania organu wykonawczego. Funkcja ewaluacyjno-ocenna oznacza w szczególności, że wspomniany raport stanowi płaszczyznę do dokonania oceny działalności organu JST w poprzednim roku kalendarzowym. Przedstawienie i rozpatrzenie tego dokumentu jest więc elementem mechanizmu odpowiedzialności politycznej organu wykonawczego przed radą, a w konsekwencji – narzędziem wzmocnienia – faktycznej pozycji tego podmiotu w stosunku do organu wykonawczego JST.

## **2. Treść merytoryczna raportu**

Treść raportu w sposób ramowy określa art 28 aa ut. 2 u.s.g. Wskazuje on, że raport obejmuje „podsumowanie działalności organu wykonawczego w roku poprzednim”, a w szczególności realizację polityk, programów i strategii, uchwał rady gminy i budżetu obywatelskiego”. Takie użycie zakresu podmiotowego tego dokumentu ma trzy konsekwencje.

Po pierwszej inaczej niż sugeruje nazwa, raport nie powinien przyjmować postaci samego tylko przedstawienia sytuacji JST jako wspólnoty mieszkańców, podmiotu władzy publicznej, działającej na określonym terytorium. Dokument ten obejmować ma przede wszystkim dane dotyczące działalności organu wykonawczego, a zatem – procesu realizacji wszystkich zadań i kompetencji tego przedmiotu, w tym zaangażowania w ten proces poszczególnych jednostek organizacyjnych konkretnego samorządu.

Po drugie w raporcie zamieszcza się wyłącznie informacje dotyczące działalności organu wykonawczego w roku poprzedzającym rok, w którym dokument ten jest przedstawiony. Oznacza to w szczególności, że nie powinien on zawierać elementów skierowanych na przyszłość, takich jak plany czy prognozy. Raport o stanie JST ma wyłącznie walor dokumentu sprawozdawczego, ewentualnie diagnostycznego, a nie planistycznego.

Po trzecie raport o stanie JST ma pewną minimalną treść, która musi znaleźć się w każdym dokumencie tego rodzaju. W pozostałym, wykraczającym poza nią zakresie, elementy raportu pozostawiono do ustaleń organowi stanowiącemu, który może określić szczegółowe wymogi dotyczące raportu (art. 28 aa ust. 3 u.s.g.) albo – w razie niewykorzystania tej kompetencji – uznania organu wykonawczego. W każdym przypadku dane zamieszczone w raporcie muszą mieścić się w ramach wyznaczonych przez art. 28 aa ust. 2 u.s.g.

Minimalna treść raportu obejmuje trzy kategorie informacji.

Pierwsza kategoria to informacje dotyczące realizacji wszystkich dokumentów planistycznych, do których wykonywania w poprzednim roku kalendarzowym obowiązany był organ wykonawczy (polityk, strategii, programów i innych). Nie ma przy tym znaczenia czy zostały one przyjęte przez organ stanowiący czy ustanowił je inny podmiot, a organ wykonawczy bierze udział w ich realizacji z mocy prawa, porozumienia lub umowy. Obowiązek zamieszczenia tych danych w raporcie jest niezależny od obowiązków przewidzianych przez wspomniane dokumenty planistyczne lub akty stanowiące podstawę prawną ich ustanowienia.

Kolejna kategoria to informacje dotyczące realizacji wszystkich uchwał organu stanowiącego, do których wykonywania w poprzednim roku kalendarzowym obowiązany był organ wykonawczy, z wyjątkiem uchwały budżetowej.

Ostatnią grupą są informacje dotyczące realizacji budżetu obywatelskiego. Zgodnie z art. 5a ust. 3-7 u.s.g. budżet obywatelski jest formą konsultacji społecznych, sprowadzającą się do wyboru przez mieszkańców w głosowaniu bezpośrednim zadań, które są następnie włączane, przez organ stanowiący wraz z odpowiednimi środkami finansowymi, do uchwały budżetowej JST.

Niniejszy raport – ze względu na tak określone ustawowo ramy merytoryczne – obejmuje swym zakresem powyższe informacje. Ponadto jego treść oparta została o materiał pomocniczy dla członków Związku Miast Polskich opublikowany przez Biuro ZMP w lutym br. - z dostosowaniem jego funkcji do specyfiki związanej z charakterem i wielkością gminy Blachownia.

## II. CHARAKTERYSTYKA GMINY BLACHOWNIA

### A. OGÓLNA CHARAKTERYSTYKA GMINY BLACHOWNIA

Blachownia jest gminą miejsko-wiejską położoną w północnej części województwa śląskiego, którą na koniec 2018 roku zamieszkiwały 12103 osoby (źródło: ewidencja ludności Gminy Blachownia). Łączna powierzchnia gminy wynosi 67 km<sup>2</sup>.

Blachownia to jedna z dwóch gmin miejsko-wiejskich powiatu częstochowskiego, którego powierzchnia wynosi 1522 km<sup>2</sup>, co stanowi 12,4% powierzchni województwa i pod tym względem lokuje tę jednostkę samorządu terytorialnego na pierwszym miejscu w regionie.

Położenie Blachowni na mapie województwa i powiatu przedstawiają poniższe mapy:

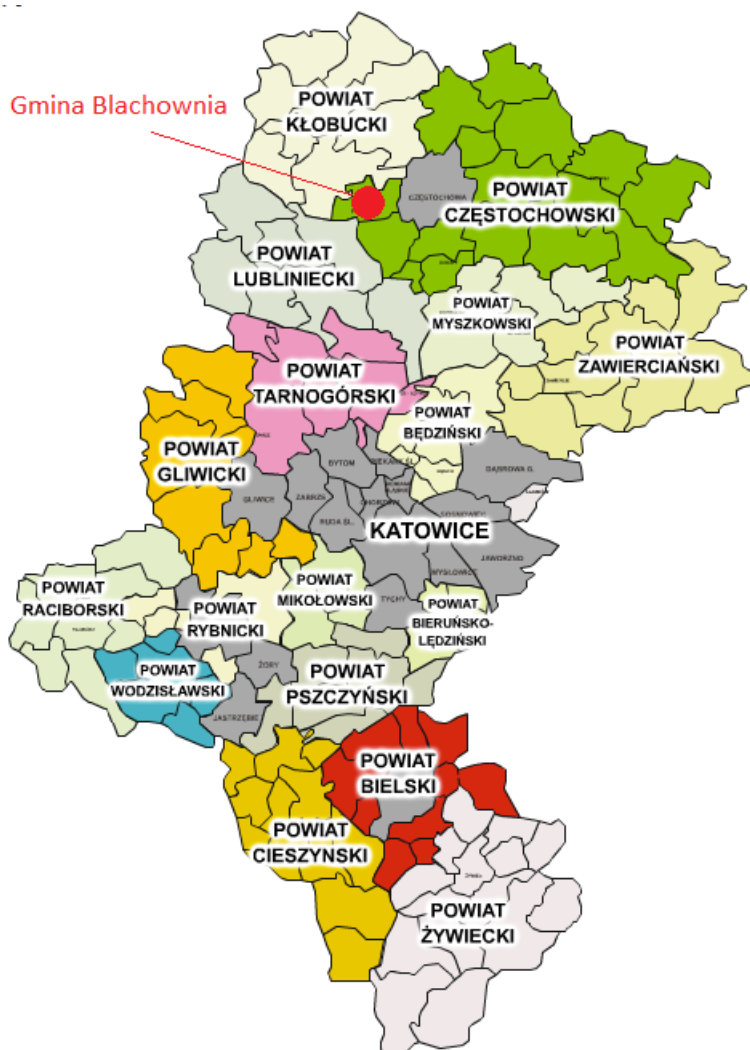
Mapa 1: Gmina Blachownia na mapie powiatu częstochowskiego



Źródło: [www.wikipedia.pl](http://www.wikipedia.pl)



Mapa 2: Gmina Blachownia na mapie województwa śląskiego



Źródło: [www.edrogi.pl](http://www.edrogi.pl)

Gmina Blachownia graniczy z miastem Częstochowa, gminą Konopiska (powiat częstochowski) gminą Herby (powiat lubliniecki) oraz gminą Wręczycza Wielka (powiat kłobucki).

Atutem lokalizacyjnym gminy jest jej dobre skomunikowanie z miastem powiatowym Częstochową (główny ośrodek Subregionu Północnego Województwa Śląskiego), jak i pozostałą częścią województwa. Przez gminę przebiega droga krajowa DK46 łącząca Kłodzko, Opole, Lubliniec, Częstochowę i Szczekociny oraz dwie drogi wojewódzkie: DW 492 – biegnąca z miejscowości Ważne Młyny do Blachowni i DW 494 łącząca Częstochowę z DK45 w Bierdzanach. Przez gminę przebiega – na osi wschód-zachód ważny dla ruchu towarowego i pasażerskiego szlak kolejowy, który umożliwia bezpośrednie połączenie osobowe na linii Częstochowa-Lubliniec. Aktualnie trwa budowa odcinka autostrady A1 z węzłem drogowym Częstochowa-Blachownia, co wpisuje Blachownię w część transeuropejskiej sieci



transportowej i umożliwi w najbliższej przyszłości szybkie połączenie samochodowe z lotniskiem w Pyrzowicach.

W ujęciu geograficznym Blachownia leży na Wyżynie Krakowsko-Częstochowskiej i Woźnicko-Wieluńskiej, na obszarze tzw. Progu Herbskiego. Powie 57% powierzchni terenu gminy stanowią lasy.

W grudniu 1998 r. utworzony został na ich terenie Park Krajobrazowy „Lasy nad Górną Liswartą”, który swym zasięgiem obejmuje m.in. zalew w mieście. Przez Blachownię przebiega „Szlak Rezerwatów Przyrody”, który ciągnie się od Krzepic, Kłobucka aż do rezerwatów przyrody „Zamczysko”, „Dębowa Góra”, „Modrzewiowa Góra” i „Mokry Las”.

W celu ochrony przyrody w 1993 roku powstał na terenie gminy obszar chronionego krajobrazu „Rozlewisko Górnej Stradomki” o łącznej powierzchni ponad 100 hektarów.

Na jego terenie występują cenne okazy roślin i zwierząt.

Rysunek 1: Blachownia – zdjęcie z drona



*Źródło: Urząd Miejski w Blachowni*

Administracyjnie gmina podzielona jest na miasto Blachownię i 6 sołectw.

W oparciu o pełnoroczne dane statystyczne publikowane w zakładce „Statystyczne Vademecum Samorządowca” na stronie internetowej Wojewódzkiego Urzędu Statystycznego w Katowicach przedstawiamy poniżej pełną charakterystykę gminy Blachownia w następujących kategoriach: Ludność i demografia, finanse publiczne, wychowanie i edukacja, kultura i sport, zdrowie i pomoc społeczna, rynek pracy, środowisko.

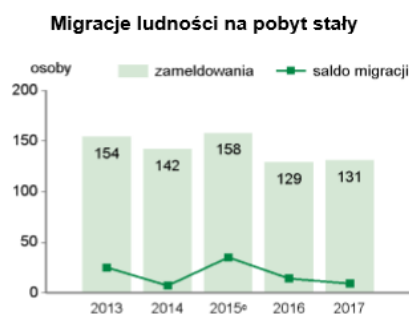
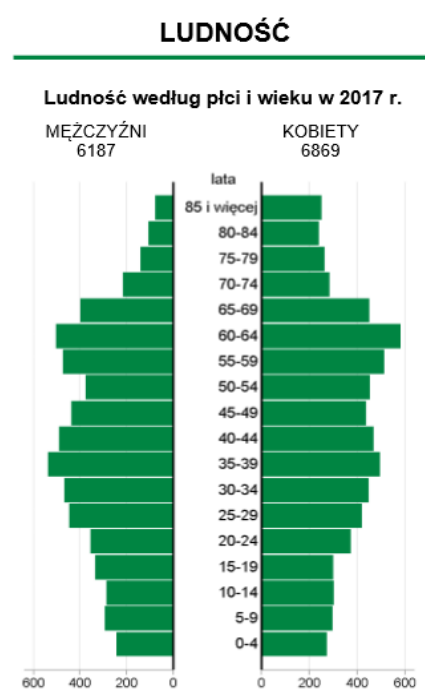
## CHARAKTERYSTYKA STATYSTYCZNA GMINY W WYBRANYCH KATEGORIACH

Wykres 1: Charakterystyka statystyczna gminy w wybranych kategoriach

Tabela 1: Charakterystyka statystyczna gminy w wybranych kategoriach

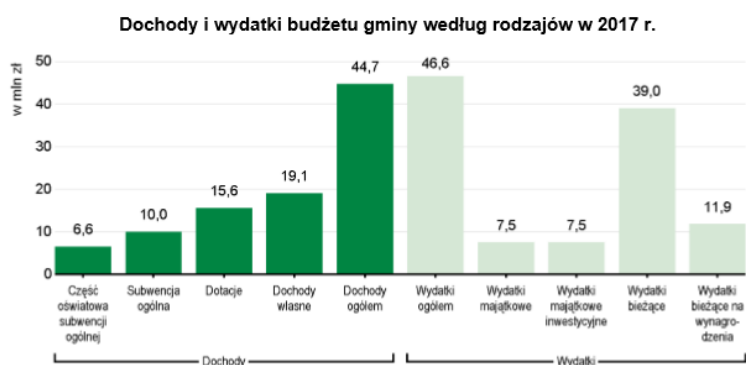
2017	Liczba	miejsowości		8
		sołectw		
Powierzchnia w km <sup>2</sup>		67		
Wybrane dane statystyczne				
	2015	2016	2017	Powiat 2017
Ludność	13152	13132	13056	135227
Ludność na 1 km <sup>2</sup>	197	197	196	89
Kobiety na 100 mężczyzn	111	111	111	104
Ludność w wieku nieprodukcyjnym na 100 osób w wieku produkcyjnym	60,3	61,5	63,3	60,2
Dochoły ogółem budżetu gminy na 1 mieszkańca w zł	2659	3107	3408	3865
Wydatki ogółem budżetu gminy na 1 mieszkańca w zł	2530	3148	3548	3839
Turystyczne obiekty noclegowe <sup>a</sup>	1	1	1	11
Mieszkania oddane do użytkowania na 10 tys. ludności	26	24	21	32
Pracujący <sup>b</sup> na 1000 ludności	118	121	130	127
Udział bezrobotnych zarejestrowanych w liczbie ludności w wieku produkcyjnym (w %)	7,4	5,6	4,4	4,4
Ludność - w % ogółu ludności - korzystająca z instalacji:				
wodociągowej	95,0	95,1	95,1	91,1
kanalizacyjnej	51,2	51,5	51,6	43,4
gazowej	0,1	0,7	2,5	21,5
Podmioty gospodarki narodowej w rejestrze REGON na 10 tys. ludności w wieku produkcyjnym	1365	1386	1391	1289

Wybrane dane demograficzne w 2017 r.	Powiat	Gmina	Powiat=100
Ludność	135227	13056	9,7
w tym kobiety	69005	6869	10,0
Urodzenia żywe	1239	122	9,8
Zgony	1680	172	10,2
Przyrost naturalny	-441	-50	x
Saldo migracji ogółem	155	9	x
Ludność w wieku:			
przedprodukcyjnym	22730	2043	9,0
produkcyjnym	84393	7996	9,5
poprodukcyjnym	28104	3017	10,7



\* Dane dotyczą obiektów posiadających 10 i więcej miejsc noclegowych. \* Bez podmiotów gospodarczych o liczbie pracujących do 9 osób oraz gospodarstw indywidualnych w rolnictwie. \* W przypadku migracji zagranicznych dane dotyczą 2014 r.

## FINANSE PUBLICZNE



**Środki w dochodach budżetu gminy na finansowanie i współfinansowanie programów i projektów unijnych w 2017 r.**

1,6  
mln zł

W 2017 r. wydatki na oświatę i wychowanie wyniosły 11273 tys. zł.

Struktura dochodów budżetu gminy według działów	2015	2016	2017
<b>O G Ó Ł E M</b>	<b>100,0</b>	<b>100,0</b>	<b>100,0</b>
Rolnictwo i łowiectwo	0,0	0,0	0,0
Transport i łączność	1,5	1,2	1,3
Gospodarka mieszkaniowa	7,0	5,7	4,3
Administracja publiczna	1,8	0,6	1,8
Bezpieczeństwo publiczne i ochrona przeciwpożarowa	0,5	-	0,0
Różne rozliczenia	28,1	25,0	22,5
Oświata i wychowanie	2,1	1,6	2,9
Pomoc społeczna	12,7	26,5	2,5
Pozostałe zadania w zakresie polityki społecznej	-	-	0,0
Edukacyjna opieka wychowawcza	0,2	0,2	0,1
Rodzina	x	x	26,2
Gospodarka komunalna i ochrona środowiska	5,3	2,6	3,0
Kultura i ochrona dziedzictwa narodowego	-	-	-
Kultura fizyczna	-	-	-
Dochody od osób prawnych, od osób fizycznych i od innych jednostek nieposiadających osobowości prawnej	40,4	36,6	35,4
Pozostałe	0,4	-	-

Struktura wydatków budżetu gminy według działów	2015	2016	2017
<b>O G Ó Ł E M</b>	<b>100,0</b>	<b>100,0</b>	<b>100,0</b>
Rolnictwo i łowiectwo	0,0	0,0	0,0
Transport i łączność	6,2	3,2	4,9
Gospodarka mieszkaniowa	8,3	6,1	5,4
Administracja publiczna	12,8	9,3	10,4
Bezpieczeństwo publiczne i ochrona przeciwpożarowa	3,1	3,2	1,0
Różne rozliczenia	-	-	-
Oświata i wychowanie	32,3	31,3	24,2
Pomoc społeczna	18,7	30,3	6,1
Pozostałe zadania w zakresie polityki społecznej	0,0	0,0	0,0
Edukacyjna opieka wychowawcza	1,6	1,1	1,0
Rodzina	x	x	25,4
Gospodarka komunalna i ochrona środowiska	10,0	8,4	16,4
Kultura i ochrona dziedzictwa narodowego	2,4	2,1	1,9
Kultura fizyczna	2,1	3,6	2,0
Działalność usługowa	0,2	0,1	0,1
Ochrona zdrowia	0,7	0,6	0,5
Pozostałe	1,6	0,7	0,7

### REGON

Podmioty gospodarki narodowej w rejestrze REGON w 2017 r.	Powiat	Gmina
<b>O G Ó Ł E M</b>	<b>10878</b>	<b>1112</b>
w tym w sektorze: rolniczym	524	14
przemysłowym	1980	208
budowlanym	1391	120
na 10 tys. ludności	804	852
Osoby fizyczne prowadzące działalność gospodarczą na 10 tys. ludności	659	696

**Długość ścieżek rowerowych w 2017 r.**

0,9 km



### MIESZKANIA

Mieszkania oddane do użytkowania	2016	2017
<b>O G Ó Ł E M</b>	<b>32</b>	<b>28</b>
w tym: indywidualne	32	28
przeznaczone na sprzedaż lub wynajem	-	-

Zasoby mieszkaniowe	2016	2017
Mieszkania <sup>a</sup>	4904	4928
Przeciętna powierzchnia użytkowa <sup>a</sup> 1 mieszkania w m <sup>2</sup>	78,1	78,6
Liczba wypłaconych dodatków mieszkaniowych	1151	994
Zaległości w opłatach za mieszkanie w zasobach gminnych w tys. zł	4059,9 <sup>b</sup>	.
Liczba lokali socjalnych	21	22


<sup>a</sup> Na podstawie bilansów zasobów mieszkaniowych. <sup>b</sup> Dane za okres od początku powstania zaległości do końca okresu sprawozdawczego.

## WYCHOWANIE I EDUKACJA

Żłobki	2015	2016	2017
Żłobki i kluby dziecięce	-	-	-
Dzieci przebywające w żłobkach i klubach dziecięcych (w ciągu roku)	-	-	-

Edukacja	2015/16	2016/17	2017/18
Placówki wychowania przedszkolnego	6	6	6
w tym przedszkola	3	3	3
Miejsca w przedszkolach	275	310	291
Dzieci w placówkach wychowania przedszkolnego	304	363	338
w tym w przedszkolach	248	307	289
Szkoły podstawowe	4	4	4
Uczniowie szkół podstawowych	675	608	720
Gimnazja	1	1	-
Uczniowie szkół gimnazjalnych	261	260	177
Liczba uczniów przypadająca na 1 oddział w szkołach:			
podstawowych	18	17	18
gimnazjalnych	24	24	25

Ludność według grup wieku w 2017 r.

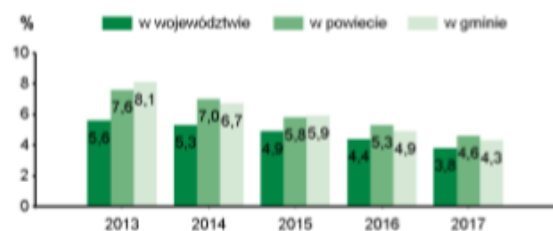


## ZDROWIE, POMOC SPOŁECZNA

2017	Powiat	Gmina
Liczba osób przypadających na 1 przychodnię	1905	2611
Przychodnie	71	5
Porady podstawowej opieki zdrowotnej udzielone na 1 mieszkańca	4,0	3,1

W 2017 r. wydatki na pomoc społeczną i pozostałe zadania w zakresie polityki społecznej wyniosły 2870,0 tys. zł.

Udział osób korzystających ze środowiskowej pomocy społecznej w ludności ogółem



Świadczenie wychowawcze RODZINA 500+ w 2017 r.	Powiat	Gmina
Przeciętna miesięczna:		
liczba rodzin pobierających świadczenie	9167	845
liczba dzieci, na które rodziny otrzymują świadczenie	13427	1212
Wyплаты świadczeń w tys. zł	81000,8	7330,1

W 2017 r. wydatki na przeciwdziałanie alkoholizmowi wyniosły 221 tys. zł.

## KULTURA, SPORT

Biblioteki w 2017 r.	Powiat	Gmina
Biblioteki i filie	42	2
Czytelnie w bibliotekach publicznych	14638	1334
Wypożyczenia księgozbioru na 1 czytelnika w wol.	20	16

Instytucje kultury* w 2017 r.	Powiat	Gmina
<b>O G Ó Ł E M</b>	<b>15</b>	<b>1</b>
Imprezy	482	42
uczestnicy imprez	103892	4790
Grupy artystyczne	73	11
członkowie	1398	108
Koła/kluby/sekcje	108	10
członkowie	1997	171

\* Centra, domy i ośrodki kultury, kluby i świetlice.

Kluby sportowe w 2016 r.	Powiat	Gmina
<b>O G Ó Ł E M</b>	<b>59</b>	<b>4</b>
Członkowie	3004	293
Ćwiczący	3337	256
Trenerzy	65	7
Instruktorzy sportowi	61	9

## RYNEK PRACY<sup>a</sup>

2017	Powiat	Gmina
Pracujący <sup>b</sup>	17178	1697
Bezrobotni zarejestrowani	3716	349
w tym kobiety w %	52,1	55,9
Udział bezrobotnych zarejestrowanych w liczbie ludności w wieku produkcyjnym w %	4,4	4,4
Udział zarejestrowanych bezrobotnych kobiet w liczbie kobiet w wieku produkcyjnym w %	5,0	5,2

<sup>a</sup> Stan w dniu 31 XII. <sup>b</sup> Bez podmiotów gospodarczych o liczbie pracujących do 9 osób oraz gospodarstw indywidualnych w rolnictwie.

## ŚRODOWISKO

Leśnictwo w 2017 r.	
Powierzchnia lasów ogółem w ha	3772
w tym lasy publiczne	3602
w tym własność gminy	18
Lesistość w %	56,6

Gospodarka ściekowa i odpady w 2017 r.	
Oczyszczalnie ścieków	1
Ludność korzystająca z oczyszczalni ścieków	7922
Gromadzenie i wywóz nieczystości ciekłych:	
zbiorniki bezodpływowe	1823
oczyszczalnie przydomowe	125
Odpady komunalne zebrane w t (w ciągu roku)	4033
w tym z gospodarstw domowych	3912

Wszystkie przytoczone powyżej dane statystyczne dotyczą (z zaznaczonymi wyjątkami) stanu na dzień 31 grudnia 2017 r., a więc obowiązywały na początku roku 2018. Metodologia pracy służb statystycznych umożliwia opublikowanie podobnych danych za pełny rok 2018 (wg stanu na dzień 31 grudnia 2018 roku) w połowie roku bieżącego. Zatem ich oficjalne użycie w raporcie będzie mogło nastąpić w kolejnej jego edycji. Porównanie Gminy Blachownia (wg. 10 podstawowych kryteriów statystycznych) na tle gmin powiatu częstochowskiego i województwa prezentuje poniższe zestawienie.

Tabela 2: Gmina Blachownia na tle gmin powiatu i województwa w 2017 roku

**GMINA MIEJSKO - WIEJSKA BLACHOWNIA NA TLE GMIN POWIATU I WOJEWÓDZTWA W 2017 R.**

Lokata gminy w powiecie



Lokata gminy w województwie

WYSZCZEGÓLNIENIE	Ludność na 1 km <sup>2</sup>		Kobiety na 100 mężczyzn <sup>a</sup>		Saldo migracji na 1000 ludności		Dochody własne budżetu gminy <sup>b</sup>				Wydatki budżetu gminy <sup>b</sup>				Dzieci w przedszkolach na 100 miejsc <sup>a</sup>		Przeciętna powierzchnia użytkowa 1 mieszkania w zasobach mieszkaniowych		Odsetek ludności korzystającej z instalacji			Podmioty gospodarki narodowej w rejestrze REGON na 10 tys. ludności		
<b>BLACHOWNIA (GM.MIEJSKO-WIEJSKA)</b>	<b>3</b>	<b>87</b>	<b>16</b>	<b>161</b>	<b>11</b>	<b>85</b>	<b>8</b>	<b>113</b>	<b>7</b>	<b>38</b>	<b>14</b>	<b>134</b>	<b>13</b>	<b>118</b>	<b>13</b>	<b>124</b>	<b>6</b>	<b>106</b>	<b>6</b>	<b>99</b>	<b>10</b>	<b>122</b>	<b>6</b>	<b>83</b>
DĄBROWA ZIELONA (GM.WIEJSKA)	16	165	6	33	4	45	16	138	3	9	12	123	13	118	12	121	14	141	14	141	14	142	12	150
JANÓW (GM.WIEJSKA)	14	162	2	5	2	36	15	137	4	16	4	55	10	76	11	117	7	116	8	121	11	130	10	132
KAMIENICA POLSKA (GM.WIEJSKA)	6	107	14	127	9	69	5	83	-	-	16	143	1	7	6	88	13	136	2	74	4	79	3	65
KŁOMNICE (GM.WIEJSKA)	8	128	13	120	5	53	11	123	9	52	13	132	5	34	9	98	11	134	10	129	9	111	15	163
KONIECPOL (GM.MIEJSKO-WIEJSKA)	11	147	4	19	16	163	14	135	14	109	10	110	5	34	15	132	16	147	7	116	11	130	11	143
KONOPISKA (GM.WIEJSKA)	5	102	15	129	7	65	6	87	6	29	9	97	8	62	4	73	10	131	3	86	7	105	7	93
KRUSZYNA (GM.WIEJSKA)	12	159	9	63	14	123	13	130	13	95	1	43	16	150	10	105	5	90	12	132	13	135	16	166
LELÓW (GM.WIEJSKA)	15	164	1	4	13	118	10	120	8	43	2	45	13	118	16	134	8	125	16	150	-	-	13	154
MSTÓW (GM.WIEJSKA)	9	130	11	91	9	69	7	108	10	59	15	140	8	62	3	62	1	12	11	130	6	93	9	121
MYKANÓW (GM.WIEJSKA)	7	118	5	27	3	43	12	126	11	77	7	81	7	50	1	20	9	126	13	137	5	91	1	30
OLSZTYN (GM.WIEJSKA)	10	141	3	15	7	65	2	62	12	89	8	82	4	27	2	39	1	12	8	121	2	71	2	36
POCZESNA (GM.WIEJSKA)	2	81	10	71	6	60	1	51	15	138	11	119	2	12	5	79	3	86	4	90	1	70	4	66
PRZYRÓW (GM.WIEJSKA)	13	161	8	55	15	130	9	118	5	22	6	64	10	76	14	126	15	143	5	96	14	142	14	156
RĘDZINY (GM.WIEJSKA)	1	71	7	51	12	96	3	70	2	7	3	48	12	106	8	93	4	88	15	146	2	71	5	73
STARCA (GM.WIEJSKA)	4	101	12	96	1	23	4	79	1	4	5	56	3	15	7	91	11	134	1	55	8	107	8	101



## B. CHARAKTERYSTYKA POZYCJI I ROZWOJU GMINY

Analizę atrakcyjności i potencjału rozwojowego Gminy Blachownia dokonała Polska Agencja Rozwoju Regionalnego „PARR”, za pomocą autorskiego **narzędzia RegioSTRATEG™**, które jest objęte patronatem Związku Gmin Wiejskich RP, Unii Metropolii Polskich oraz Unii Miasteczek Polskich.

Poniższa analiza jest syntetycznym opisem realizacji polityk, programów i strategii. Została sporządzona na potrzeby **Raportu o Stanie Gminy Blachownia**, którego konieczność corocznego opracowywania wprowadziła nowelizacja Ustawy z dnia 8 marca 1990 r. o samorządzie gminnym (Dz.U. 1990 Nr 16 poz. 95). Mówi o tym art. 28aa ustawy:

*„1. Wójt co roku do dnia 31 maja przedstawia radzie gminy raport o stanie gminy.*

*2. Raport obejmuje podsumowanie działalności wójta w roku poprzednim, w szczególności realizację polityk, programów i strategii, uchwał rady gminy i budżetu obywatelskiego.”*

Raport został opracowany na podstawie danych pochodzących z Głównego Urzędu Statystycznego (GUS), według stanu na dzień 31 grudnia 2017 roku. Są to najbardziej aktualne dane publiczne, jakie można wykorzystać przy opracowywaniu raportu o stanie gminy.

Gmina Blachownia jest gminą miejsko-wiejską, leżącą w województwie śląskim, w powiecie częstochowskim. Na koniec 2017 roku Gminę Blachownia zamieszkiwało 13.056 osób, co stanowiło 9,6% ludności powiatu. Gmina stanowi 4,4% powierzchni powiatu. Siedzibą gminy jest miasto Blachownia.

Mapa 3: Położenie Gminy Blachownia na mapie Polski i województwa śląskiego.



Źródło: <https://archiwum-bip.slaskie.pl/mapki/1086342554.jpg>.

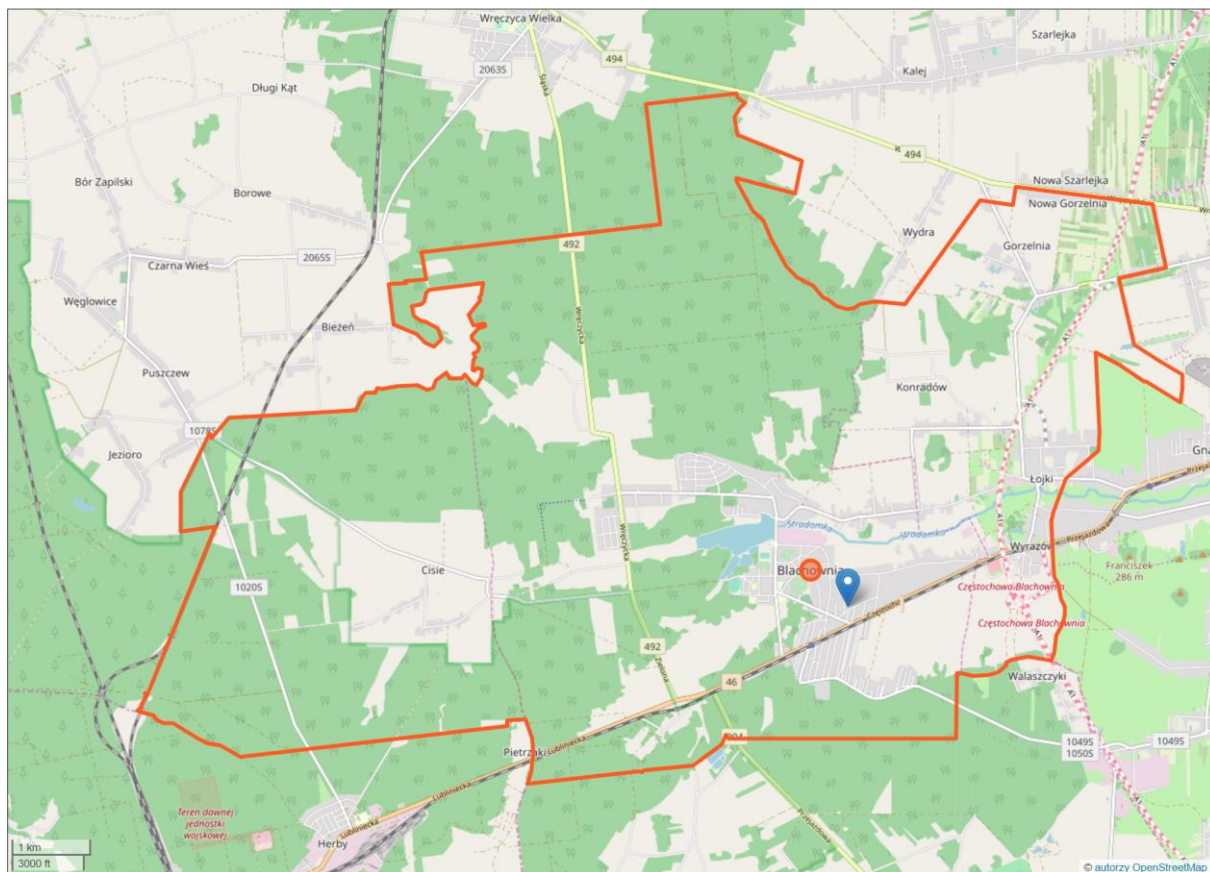
Mapa 4: Położenie Gminy Blachownia na mapie województwa śląskiego.



Źródło: <https://pl.wikipedia.org/wiki/Blachownia>.



Mapa 5: Mapa Gminy Blachownia



Źródło: <https://www.openstreetmap.org/relation/2831161#map=13/50.7968/18.9415>.

Analizując atrakcyjność Gminy Blachownia i oceniając jej silne i słabe strony, do porównania wybrano 14 innych gmin z terenu Polski:

1. **Blachownia**
2. Przygodzice
3. Kłodawa
4. Małkinia Górna
5. Przysucha
6. Golina
7. Zagórz
8. Lipno
9. Iława
10. Gorzyce
11. Zagnańsk
12. Biała Rawska

13. Kuźnia Raciborska

14. Pszów

15. Miedziana Góra.

Jako kryterium wyboru gmin do porównania posłużyła liczba mieszkańców oraz dochody własne gminy przypadające na 1 mieszkańca. Tym samym wybrano 14 gmin z terenu Polski, które pod względem dwóch w/w kryteriów najbardziej przypominają Gminę Blachownia.

**Tabela 3: Wykaz porównywanych gmin wraz z informacją o liczbie ludności i dochodach własnych per capita.**

<b>lp.</b>	<b>Nazwa gminy</b>	<b>dochody własne na 1 mieszkańca</b>	<b>ludność</b>
-	<b>Blachownia (3)</b>	<b>1 457 zł</b>	<b>13 056</b>
1.	Przygodzice (2)	1 456 zł	12 096
2.	Kłodawa (3)	1 468 zł	13 005
3.	Małkinia Górna (2)	1 447 zł	11 740
4.	Przysucha (3)	1 445 zł	12 027
5.	Golina (3)	1 432 zł	12 033
6.	Zagórz (3)	1 425 zł	13 099
7.	Lipno (1)	1 418 zł	14 592
8.	Ława (2)	1 419 zł	12 849
9.	Gorzyce (2)	1 417 zł	13 292
10.	Zagnańsk (2)	1 406 zł	13 023
11.	Biała Rawska (3)	1 463 zł	11 427
12.	Kuźnia Raciborska (3)	1 475 zł	11 894
13.	Pszów (1)	1 483 zł	14 114
14.	Miedziana Góra (2)	1 416 zł	11 381

(1) gmina miejska











(2) gmina wiejska

(3) gmina miejsko-wiejska

Na tle powyżej wymienionych 14 jednostek Gmina Blachownia w latach 2012-2017 prezentowała się **umiarkowanie**. Na koniec 2017 roku zajmowała **12 miejsce** na 15 analizowanych samorządów. Najlepszą pozycję – **4 miejsce** – Blachownia zajmowała w 2016 roku.

Na koniec 2017 roku Gmina Blachownia zajmowała **3 miejsce** wśród analizowanych gmin pod kątem **wydatków inwestycyjnych**, a także **rynku pracy**. Wysokie 4 miejsce gmina zajęła w obszarze **mieszkalnictwo**. Najniższe pozycje (12 miejsce) Blachownia zajęła pod kątem rozwoju społeczno-kulturalnego i stabilności finansowej.

**Tabela 4: Atrakcyjność Gminy Blachownia w poszczególnych kategoriach**

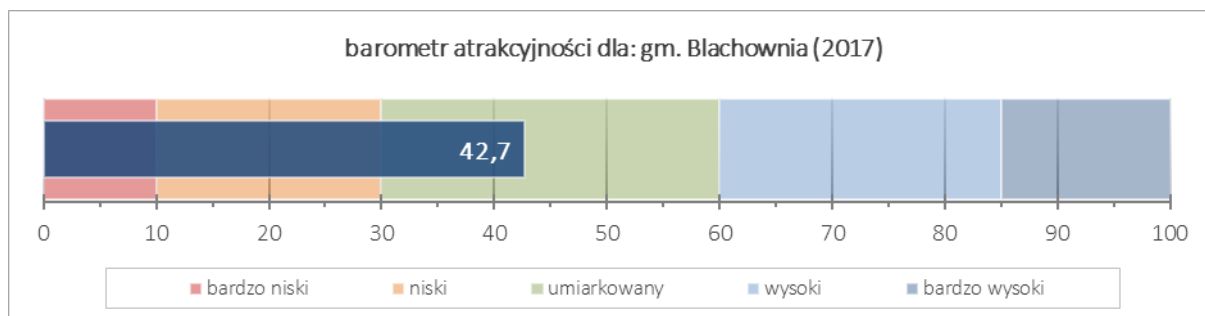
Blachownia (3)	ATRAKCYJNOŚĆ ANALIZOWANEJ JST (1 - najlepsza pozycja; 15; - najgorsza pozycja)					
	2012	2013	2014	2015	2016	2017
 Demografia	13	11	11	12	11	11
 Rynek pracy	6	13	13	5	3	3
 Infrastruktura techniczna	11	11	11	11	11	11
 Mieszkalnictwo	5	2	1	3	2	4
 Rozwój społeczno-kulturalny	12	12	11	11	10	12
 Turystyka, rekreacja i wypoczynek	10	11	12	9	8	9
 Edukacja	12	12	11	11	10	11
 Przedsiębiorczość	5	8	11	3	5	10
 Stabilność finansowa JST	10	10	9	7	10	12
 Wydatki inwestycyjne JST	12	13	10	6	3	3
suma miejsc:	96	103	100	78	73	86
Ranking Atrakcyjności	13	14	12	8	4	12

Na podstawie analizy powyższej tabeli można zauważyć, że **silnymi obszarami** Gminy Blachownia są **rynek pracy**, **mieszkalnictwo** oraz **wydatki inwestycyjne**. Natomiast obszarami, które potencjalnie mogą **ograniczać rozwój** gminy w przyszłości są **demografia**, **infrastruktura techniczna**, **rozwój społeczno-kulturalny** i **edukacja**. Problemy dotyczące specyfiki edukacji i rozwoju społeczno-kulturalnego zostaną opisane w dalszej części raportu,

aczkolwiek zaznaczamy, że są związane z położeniem gminy i bliskością miasta Częstochowy.











**Atrakcyjność** Gminy Blachownia na koniec 2017 roku w skali 0-100 została oceniona na **umiarkowaną: 42,7**.

Wykres 2 Biometr atrakcyjności dla Gminy Blachownia













Najbardziej atrakcyjną z porównywanych gmin w 2017 roku była Gmina Przygodzice oraz Gorzyce (1 miejsce *ex aequo*). 3 miejsce zajęła Gmina Zagórz. Warto odnotować, że w stosunku do 2016 roku Zagórz zanotował wzrost aż o 5 miejsc. Najmniej atrakcyjnym samorządem była Małkinia Górna.

Tabela 5: Porównanie atrakcyjności porównywanych 15 gmin w 2017 roku – zajmowane miejsca.

		ATRAKCYJNOŚĆ ANALIZOWANYCH SAMORZĄDÓW W 2017 ROKU (1- najlepsza pozycja; 15- najgorsza pozycja)														
		Blachownia (3)	Przygodzice (2)	Kłodawa (3)	Małkinia Górna (2)	Przysucha (3)	Golina (3)	Zagórz (3)	Lipno (1)	Ilawa (2)	Gorzyce (2)	Zagnańsk (2)	Biała Rawska (3)	Kuźnia Raciborska (3)	Pszów (1)	Miedziana Góra (2)
	Demografia	11	4	14	13	15	1	5	9	2	7	6	12	10	8	2
	Rynek pracy	3	1	5	9	13	10	6	15	7	4	14	11	8	2	12
	Infrastruktura techniczna	11	7	14	12	10	9	6	13	1	2	4	7	14	3	5
	Mieszkalnictwo	4	3	14	15	13	1	10	8	9	2	11	12	7	5	6
	Rozwój społeczno-kulturalny	12	10	8	6	2	7	3	1	14	4	13	9	5	11	15
	Turystyka, rekreacja i wypoczynek	9	2	12	14	3	12	5	15	1	10	5	7	8	11	4
	Edukacja	11	3	6	8	2	14	12	1	15	4	7	5	9	10	13
	Przedsiębiorczość	10	2	10	14	5	12	8	1	13	4	6	9	7	15	3
	Stabilność finansowa JST	12	14	9	10	4	5	1	2	13	7	15	10	3	8	6
	Wydatki inwestycyjne JST	3	6	12	5	15	7	3	14	9	8	11	1	13	10	2
suma miejsc:		86	52	104	106	82	78	59	79	84	52	92	83	84	83	68
ranking atrakcyjności JST:		12	1	14	15	7	5	3	6	10	1	13	8	10	8	4

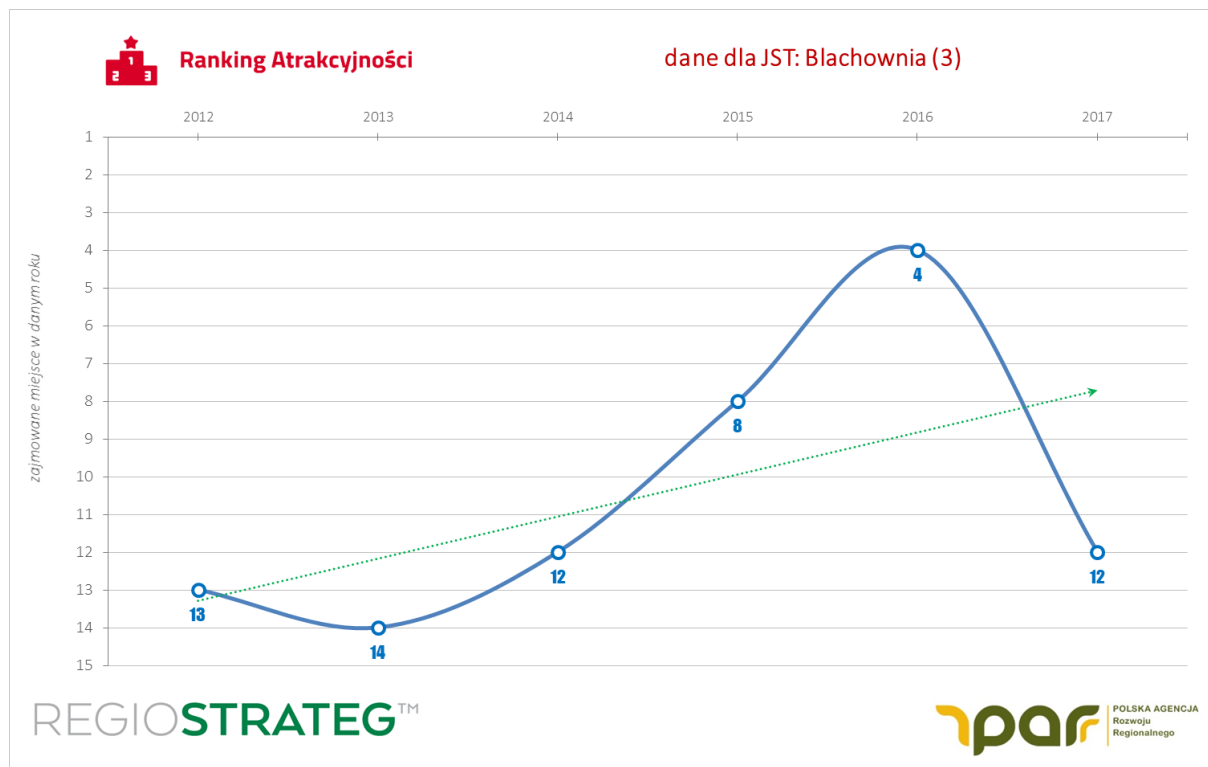
W 2016 roku liderem była Gmina Gorzyce, na 2 miejscu uprasowała się Gmina Przygodzice, a na 3-cim Miedziana Góra. 4 miejsce, tuż za podium, zajęła **Gmina Blachownia**.

Tabela 6: Porównanie atrakcyjności porównywanych 15 gmin w 2016 roku – zajmowane miejsca.

		ATRAKCYJNOŚĆ ANALIZOWANYCH SAMORZĄDÓW W 2016 ROKU (1- najlepsza pozycja; 15- najgorsza pozycja)														
		Blachownia (3)	Przygodzice (2)	Kłodawa (3)	Małkinia Górna (2)	Przysucha (3)	Golina (3)	Zagórz (3)	Lipno (1)	Iława (2)	Gorzyce (2)	Zagnańsk (2)	Biała Rawska (3)	Kuźnia Raciborska (3)	Pszów (1)	Miedziana Góra (2)
	Demografia	11	4	12	14	15	2	5	10	3	8	5	13	8	7	1
	Rynek pracy	3	1	8	13	12	13	10	15	7	4	9	5	2	6	10
	Infrastruktura techniczna	11	8	13	15	7	14	6	10	2	5	4	9	11	1	3
	Mieszkalnictwo	2	3	13	15	12	1	11	8	9	5	10	14	7	6	4
	Rozwój społeczno-kulturalny	10	9	7	5	3	11	2	1	14	4	13	8	6	11	15
	Turystyka, rekreacja i wypoczynek	8	1	11	14	3	11	5	15	2	9	10	4	7	13	6
	Edukacja	10	5	4	8	2	14	11	1	15	3	7	6	9	11	13
	Przedsiębiorczość	5	7	7	12	3	9	11	1	13	4	2	14	9	15	6
	Stabilność finansowa JST	10	14	8	3	11	6	13	1	11	3	15	9	2	6	5
	Wydatki inwestycyjne JST	3	7	9	5	15	11	6	13	1	12	8	2	14	4	9
suma miejsc:		73	59	92	104	83	92	80	75	77	57	83	84	75	80	72
ranking atrakcyjności JST:		4	2	13	15	10	13	8	5	7	1	10	12	5	8	3

Analizując ranking atrakcyjności Gminy Blachownia od 2012 roku można zauważyć w 2017 roku znaczny spadek miejsca zajmowanego przez gminę na tle konkurencji – z 4 miejsca na 12.

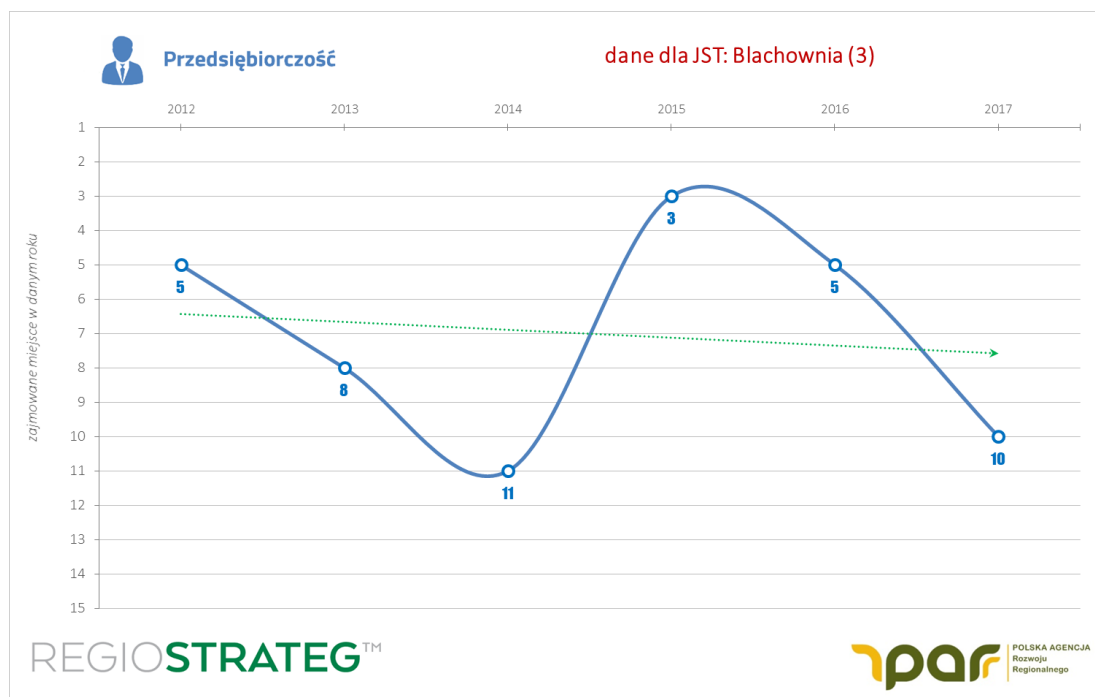
Wykres 3: Ranking atrakcyjności Gminy Blachownia w poszczególnych latach



Miało to miejsce związane głównie ze spadkiem dotyczącym obszaru „Przedsiębiorczość”.

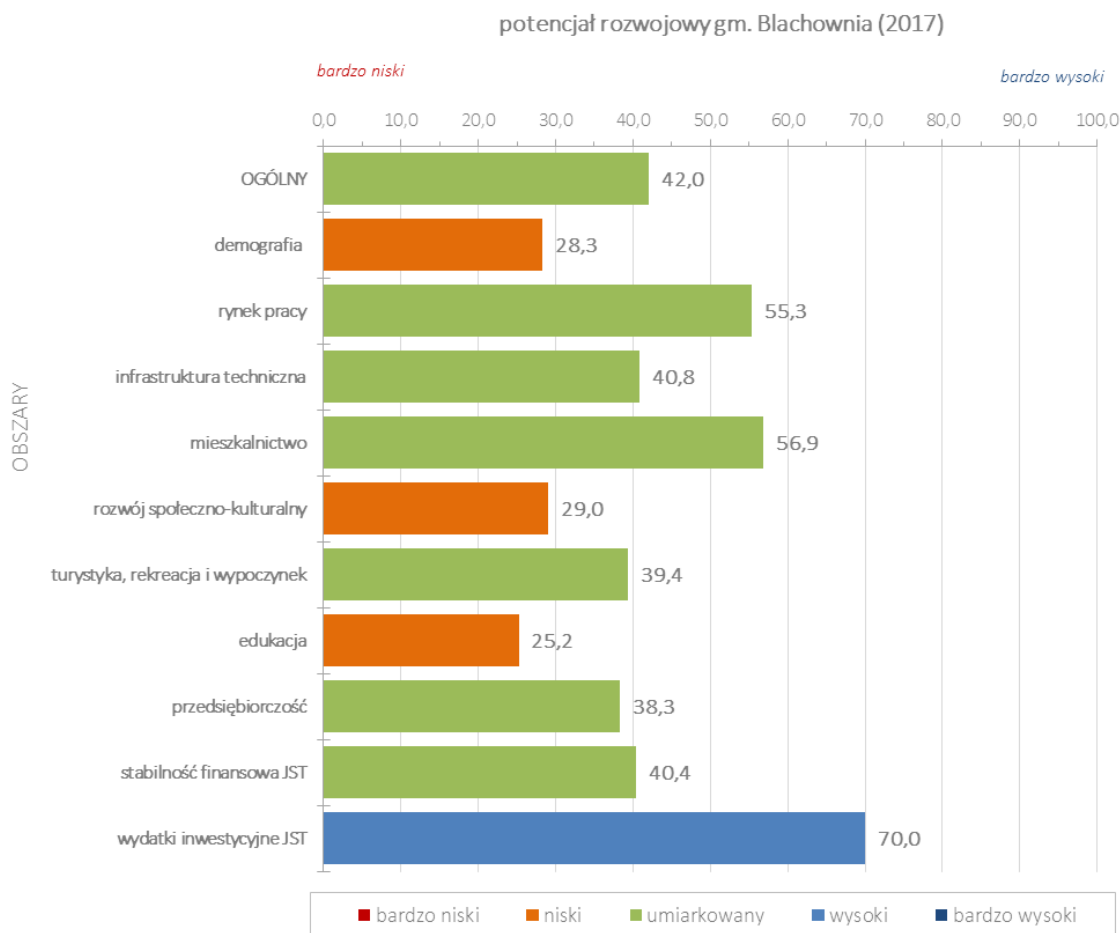


Wykres 4: Przedsiębiorczość w Gminie Blachownia w poszczególnych latach



Dokonując pogłębionej analizy różnych obszarów funkcjonowania Gminy Blachownia w 2017 roku można zaobserwować **dominację umiarkowanych ocen**. **Wysoki potencjał** gmina odnotowała w obszarze **wydatki inwestycyjne JST**, natomiast **niski** w **demografii, edukacji i rozwoju społeczno-kulturalnym**. Należy w tym miejscu jednak zaznaczyć, że narzędzie RegioSTRATEG™, którym była badana atrakcyjność gmin, w obszarze rozwoju społeczno-kulturalnego zawiera takie wskaźniki jak: liczba zwiedzających muzea i oddziały na 10.000 mieszkańców, widzowie kin na 1000 mieszkańców, liczba żłobków i klubów dziecięcych na 10.000 mieszkańców, czy też miejsca rzeczywiste (łącznie z oddziałami i klubami dziecięcymi) w żłobkach. Z powodu braku takiej infrastruktury Gminie Blachownia, zgodnie z metodyką analizy, automatycznie zostały przyznane ostatnie miejsca w tych wskaźnikach, co znacząco obniżyło jej indeks atrakcyjności. Warto jednak mieć świadomość, że w przypadku takiej gminy jak Blachownia, leżącej w pobliżu dużego miasta Częstochowy, rozwój infrastruktury typu żłobki, kina czy muzea jest nieracjonalny. Blachownia nie ma bowiem potencjału finansowego, aby konkurować w tym zakresie z ofertą Częstochowy, a środki finansowe lepiej przeznaczać na inwestycje w zakresie infrastruktury, komunikacji, transportu czy mieszkalnictwa.

Wykres 5: Potencjał rozwojowy Gminy Blachownia w roku 2017



W 2017 roku w porównaniu do 2016 roku największe spadki atrakcyjności Gminy Blachownia dokonały się w obszarze przedsiębiorczości i demografii. Wzrost nastąpił w obszarze wydatków inwestycyjnych i infrastruktury technicznej.

Warto zaznaczyć, że na takie obszary jak edukacja czy przedsiębiorczość, ze względu na kompetencje ustawowe samorządu i przekazane przez Sejm RP narzędzia, gmina ma umiarkowany wpływ i nie może ich w pełni samodzielnie kształtować.

Wykres 6 Potencjał rozwojowy Gminy Blachownia w roku 2016

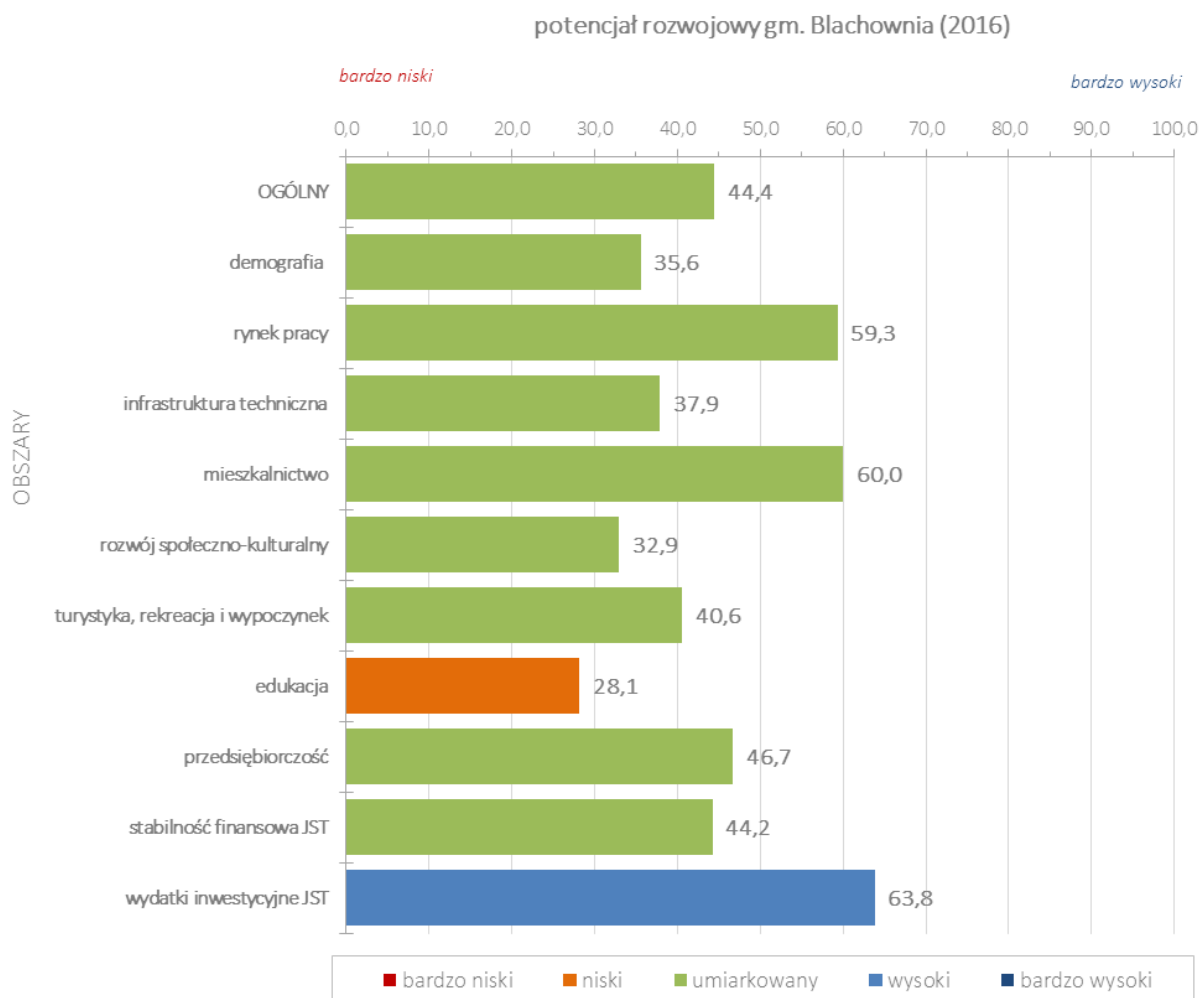


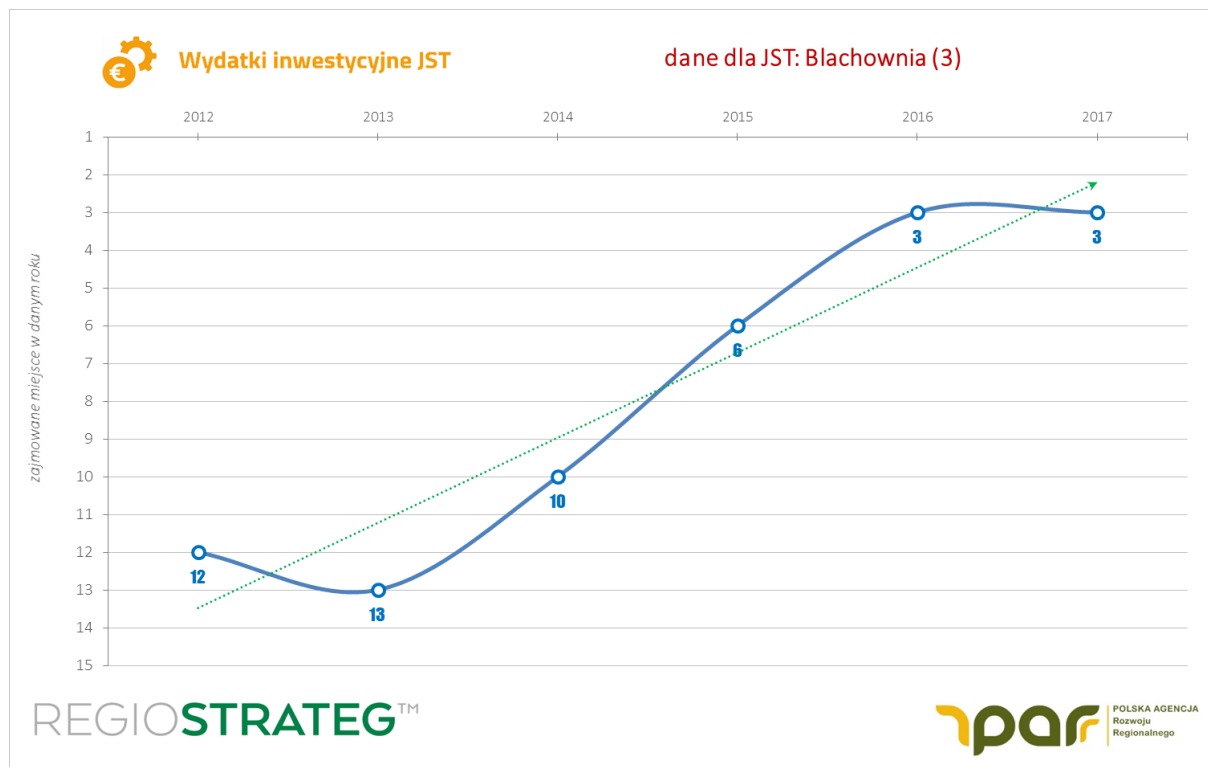
Tabela 7: Zmiana indeksów rozwojowych rok do roku.

	2013	2014	2015	2016	2017
<b>indeks atrakcyjności</b>	<b>-4,7</b>	<b>2,0</b>	<b>14,7</b>	<b>3,3</b>	<b>-8,7</b>
<b>indeks potencjału rozwojowego</b>	<b>-0,6</b>	<b>-0,1</b>	<b>6,8</b>	<b>0,1</b>	<b>-2,4</b>
<b>indeks potencjału rozwojowego - demografia</b>	<b>5,6</b>	<b>-1,1</b>	<b>1,7</b>	<b>1,7</b>	<b>-7,2</b>
<b>indeks potencjału rozwojowego - rynek pracy</b>	<b>-8,7</b>	<b>1,3</b>	<b>14,0</b>	<b>9,3</b>	<b>-4,0</b>

indeks potencjału rozwojowego - infrastruktura techniczna	<b>-1,7</b>	<b>0,4</b>	<b>0,0</b>	<b>-1,3</b>	<b>2,9</b>
indeks potencjału rozwojowego - mieszkalnictwo	<b>4,0</b>	<b>0,9</b>	<b>-3,1</b>	<b>2,2</b>	<b>-3,1</b>
indeks potencjału rozwojowego - rozwój społeczno-kulturalny	<b>-1,2</b>	<b>-2,7</b>	<b>2,4</b>	<b>2,0</b>	<b>-3,9</b>
indeks potencjału rozwojowego - turystyka, rekreacja i wypoczynek	<b>-0,6</b>	<b>-3,6</b>	<b>15,2</b>	<b>0,0</b>	<b>-1,2</b>
indeks potencjału rozwojowego - edukacja	<b>-2,9</b>	<b>5,7</b>	<b>1,9</b>	<b>-2,9</b>	<b>-2,9</b>
indeks potencjału rozwojowego - przedsiębiorczość	<b>-6,7</b>	<b>-2,8</b>	<b>11,1</b>	<b>-2,8</b>	<b>-8,3</b>
indeks potencjału rozwojowego - stabilność finansowa JST	<b>-1,1</b>	<b>-1,1</b>	<b>7,0</b>	<b>-5,3</b>	<b>-3,9</b>
indeks potencjału rozwojowego - wydatki inwestycyjne JST	<b>4,8</b>	<b>1,4</b>	<b>23,8</b>	<b>1,9</b>	<b>6,2</b>

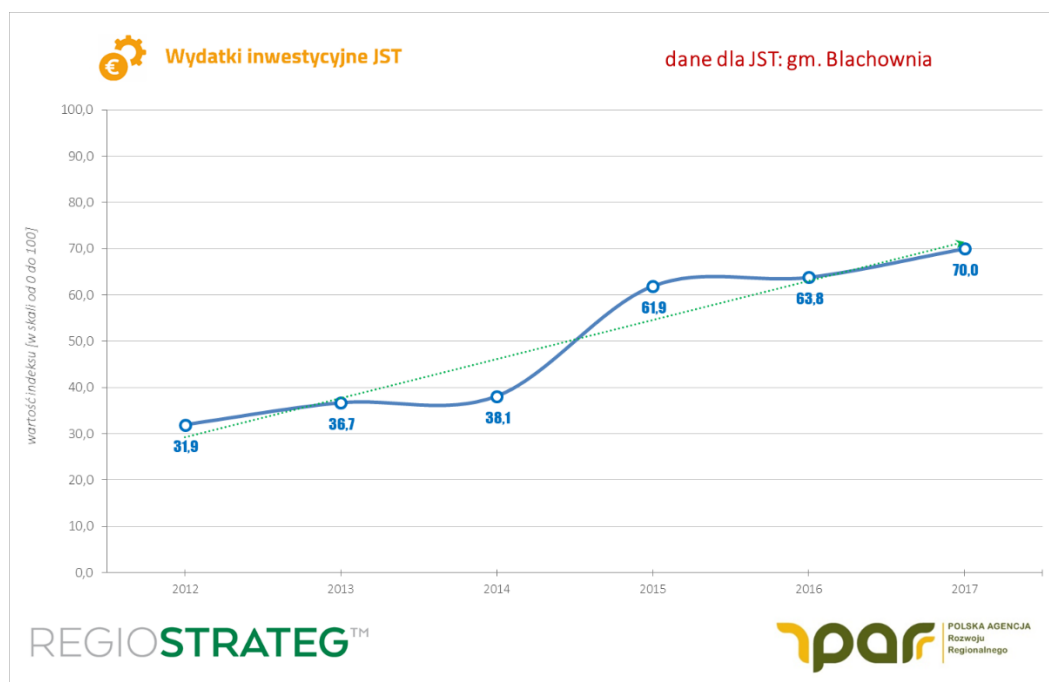
Niewątpliwie **najsilniejszą stroną** Gminy Blachownia są **wydatki inwestycyjne**. Od 2013 roku w tym obszarze gmina czyni stały postęp i wzmacnia się na tle gmin konkurencyjnych.

Wykres 7: Wydatki inwestycyjne w Gminie Blachownia - zajmowane miejsce



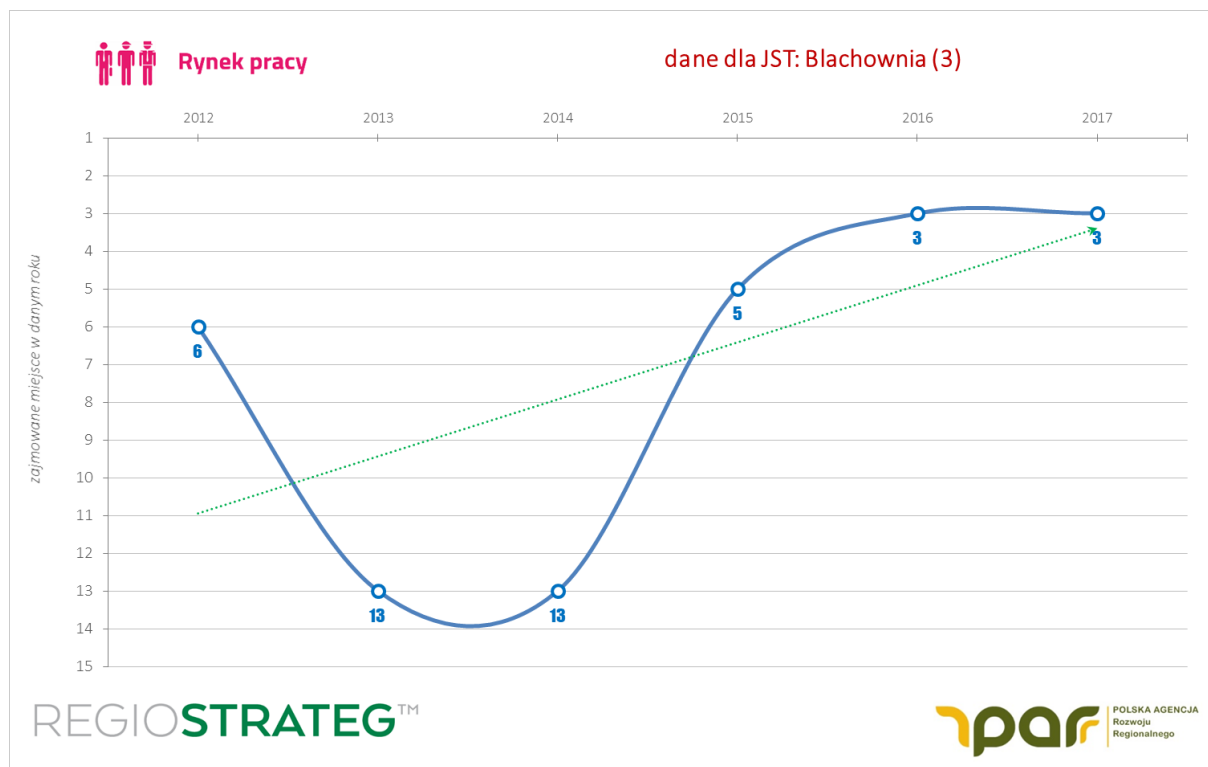
Indeks potencjału wydatków inwestycyjnych (mierzony w skali od 0 do 100) w 2017 roku zanotował **najwyższą wartość od 2012 roku** i wyniósł **70.0**. Jest to wysoka wartość indeksu, pokazująca przemyślaną i zrównoważoną politykę inwestycyjną władz gminy.

Wykres 8: Indeks potencjału wydatków inwestycyjnych w Gminie Blachownia



Do **silnych stron** Gminy Blachownia, na tle porównywanych 14 gmin, należy także **rynek pracy**. Pod tym względem gmina w 2017 roku plasowała się na 3-cim miejscu. Warto zauważyć, że jeszcze w 2014 roku było to 13 miejsce (drugie od końca).

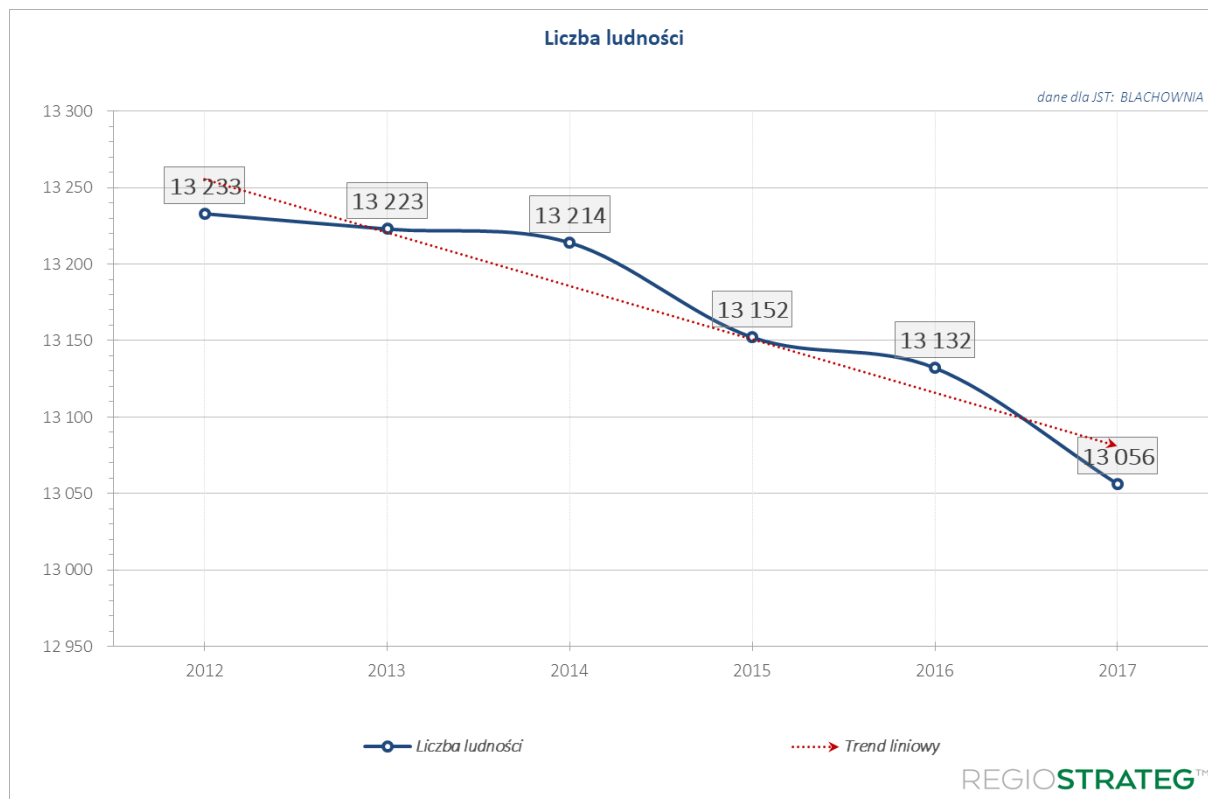
Wykres 9: Rynek pracy w Gminie Blachownia - zajmowane miejsce



Poniżej zaprezentowano syntetyczną sytuację Gminy Blachownia w wybranych obszarach rozwojowych, w szczególności pod kątem prezentacji sytuacji problemowych oraz potencjalnych szans. Analizie poddano łącznie 140 różnych wskaźników rozwojowych i porównano w ramach każdego z nich Gminę Blachownia na tle 14-tu gmin (lista w Tabeli nr 1).

Na koniec 2017 roku **liczba osób zamieszkujących** Gminę Blachownia wyniosła **13.056 osób** i w analizowanym okresie lat 2012-2017 **stale maleje**. W 2012 roku w gminie żyły 13.233 osoby.

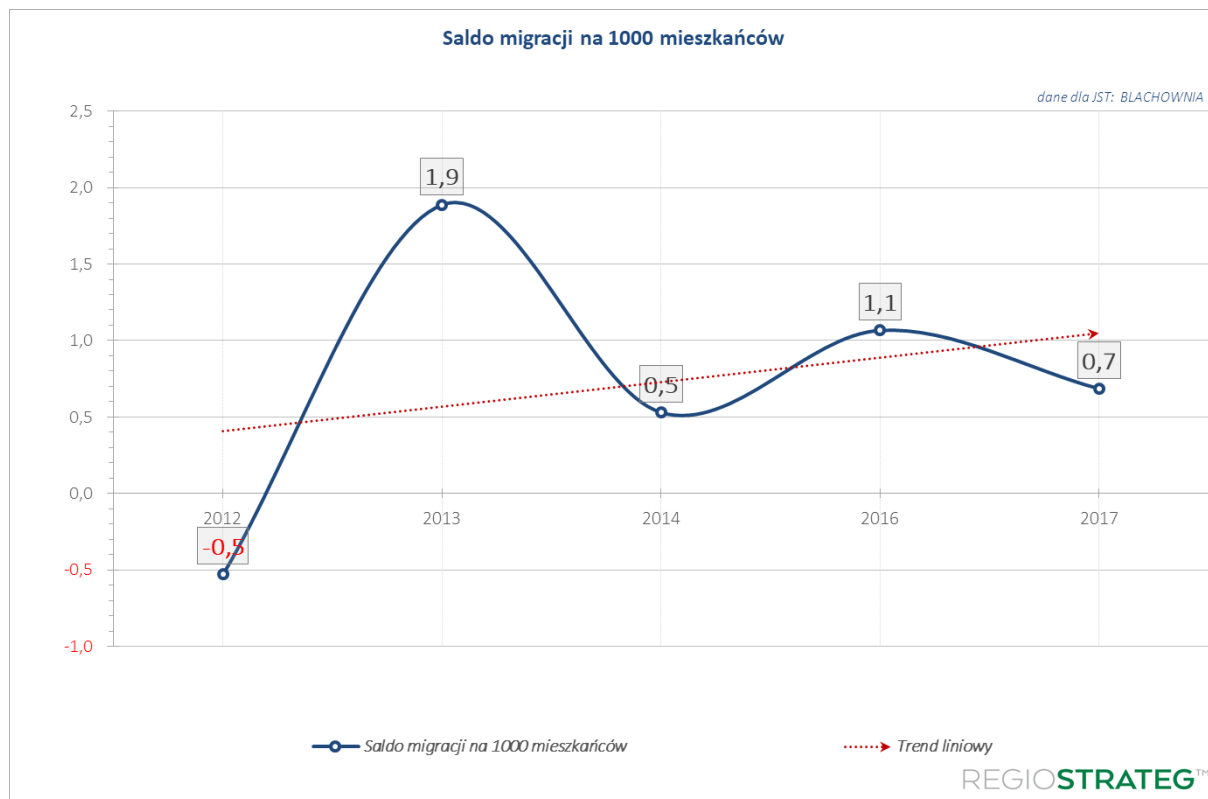
Wykres 10: Liczba ludności zamieszkująca w Gminie Blachownia w poszczególnych latach



Na spadek liczby mieszkańców nie ma wpływu **saldo migracji**, a więc przyjazdy do gminy – wyjazdy z gminy, bowiem od 2013 roku stale jest **dodatnie**. To znaczy, że w Blachowni więcej osób zameldowuje się niż wymeldowuje.

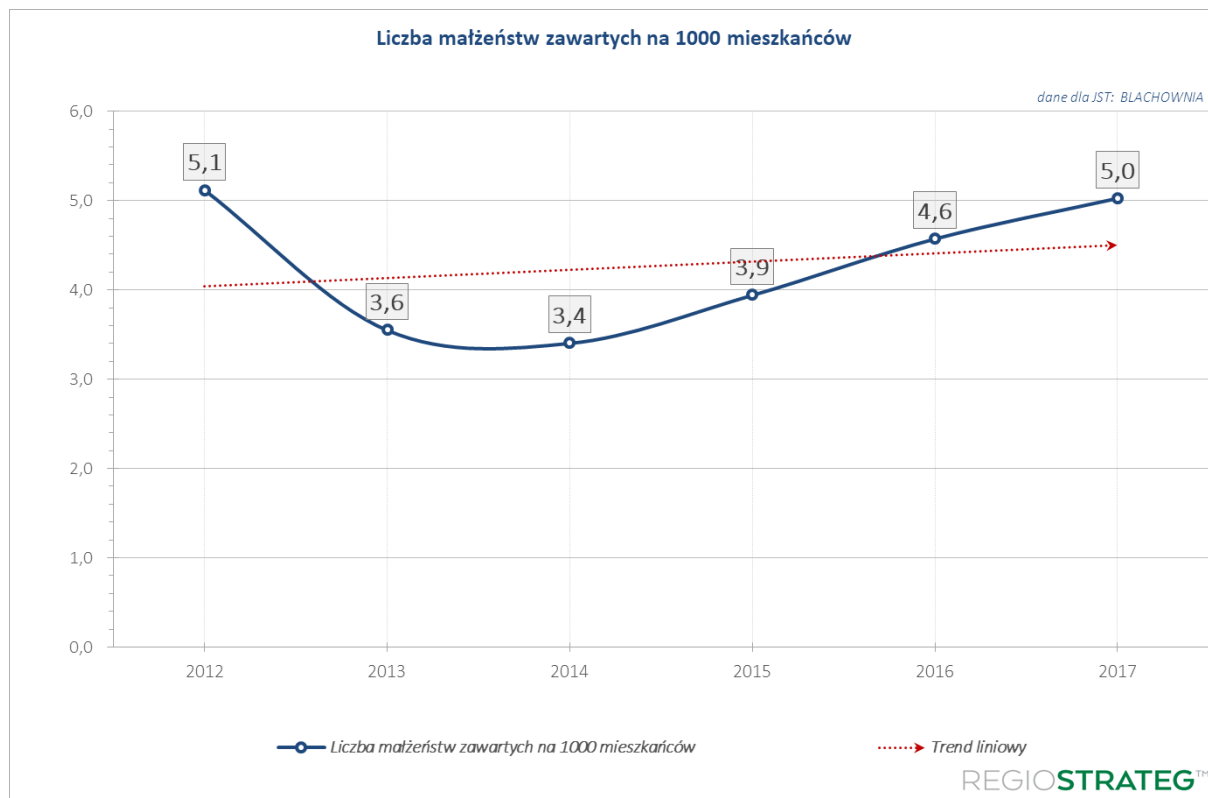


Wykres 11: Saldo migracji w Gminie Blachownia w poszczególnych latach



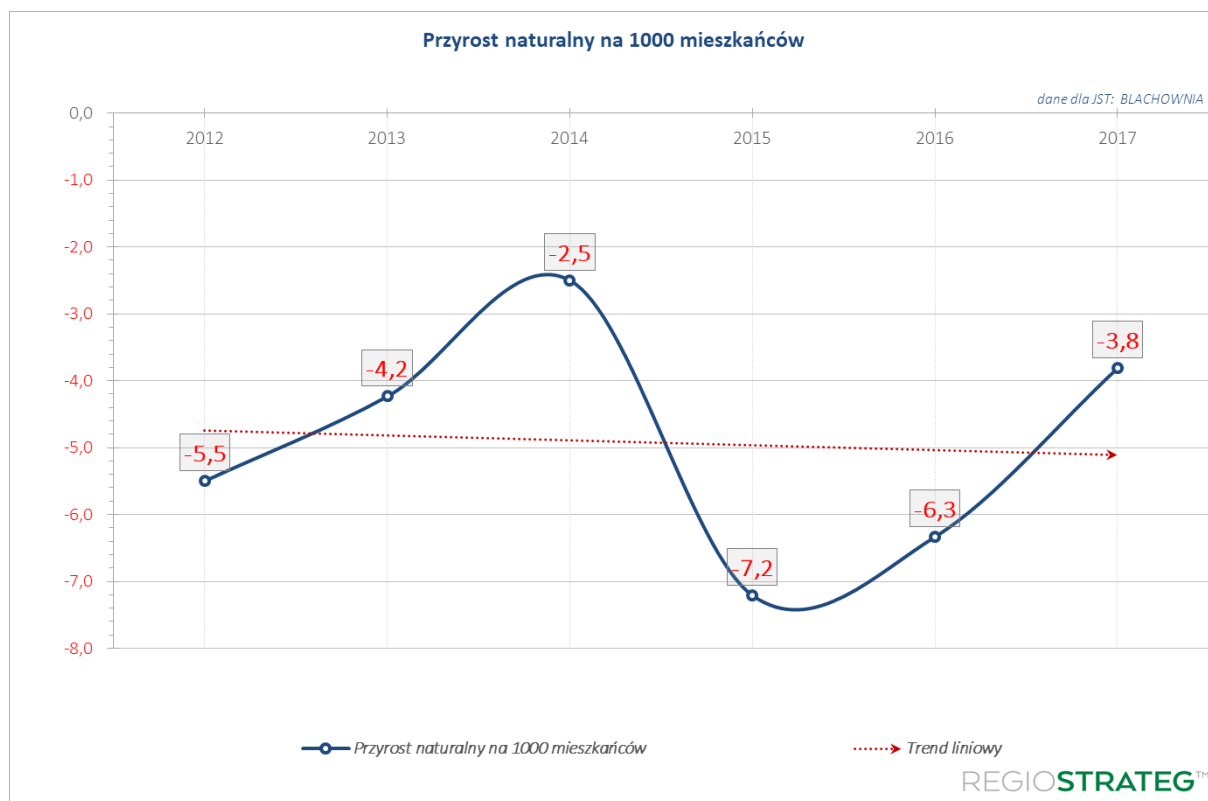
Ciekawym wskaźnikiem jest stosunkowo wysoka **liczba zawieranych małżeństw na 1.000 mieszkańców**. Generalnie wskaźnik ten jest na wysokim poziomie od 2012 roku.

Wykres 12: Liczba zawieranych małżeństw w Gminie Blachownia na 1000 mieszkańców



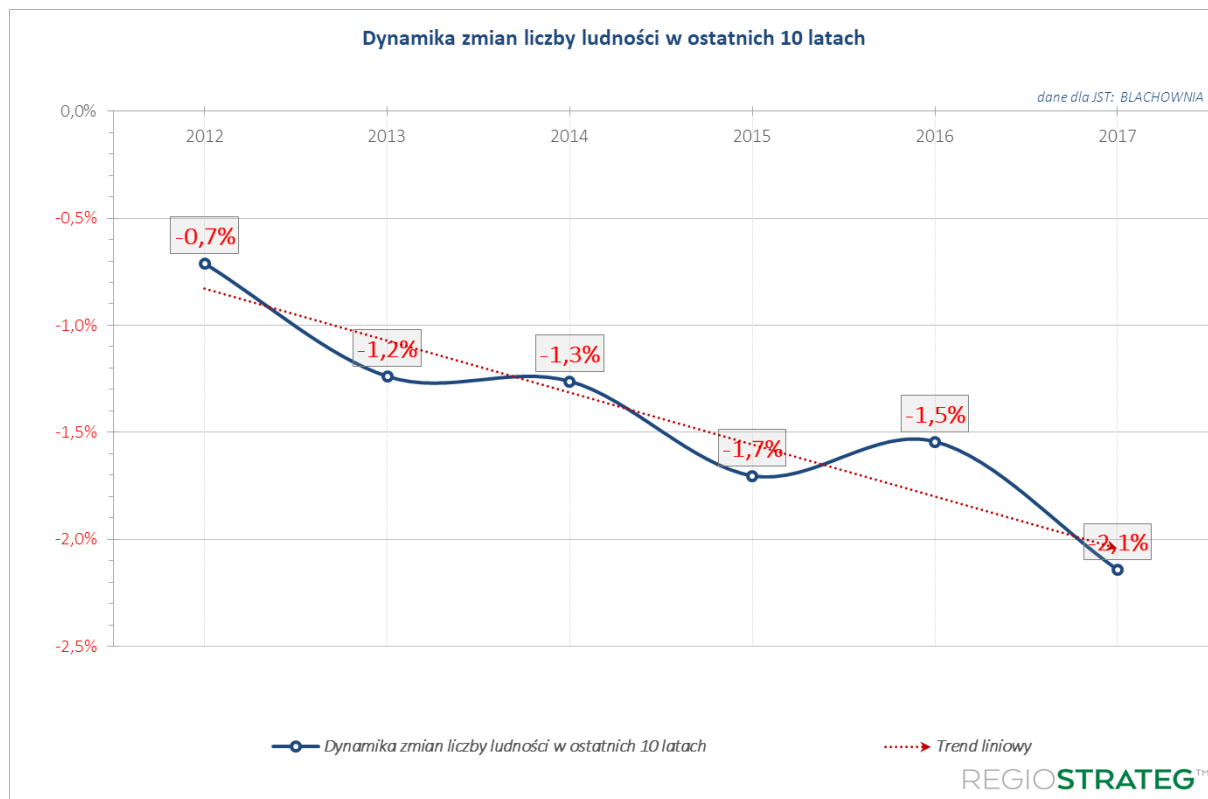
Niestety wysoka liczba zawieranych małżeństw nie przekłada się na dzietność. **Przyrost naturalny** (stosunek urodzeń do zgonów) jest w Gminie Blachownia **na bardzo niskim poziomie** (ostatnie 15 **miejsce** wśród porównywanych samorządów).

Wykres 13: Przyrost naturalny w Gminie Blachownia na 1000 mieszkańców



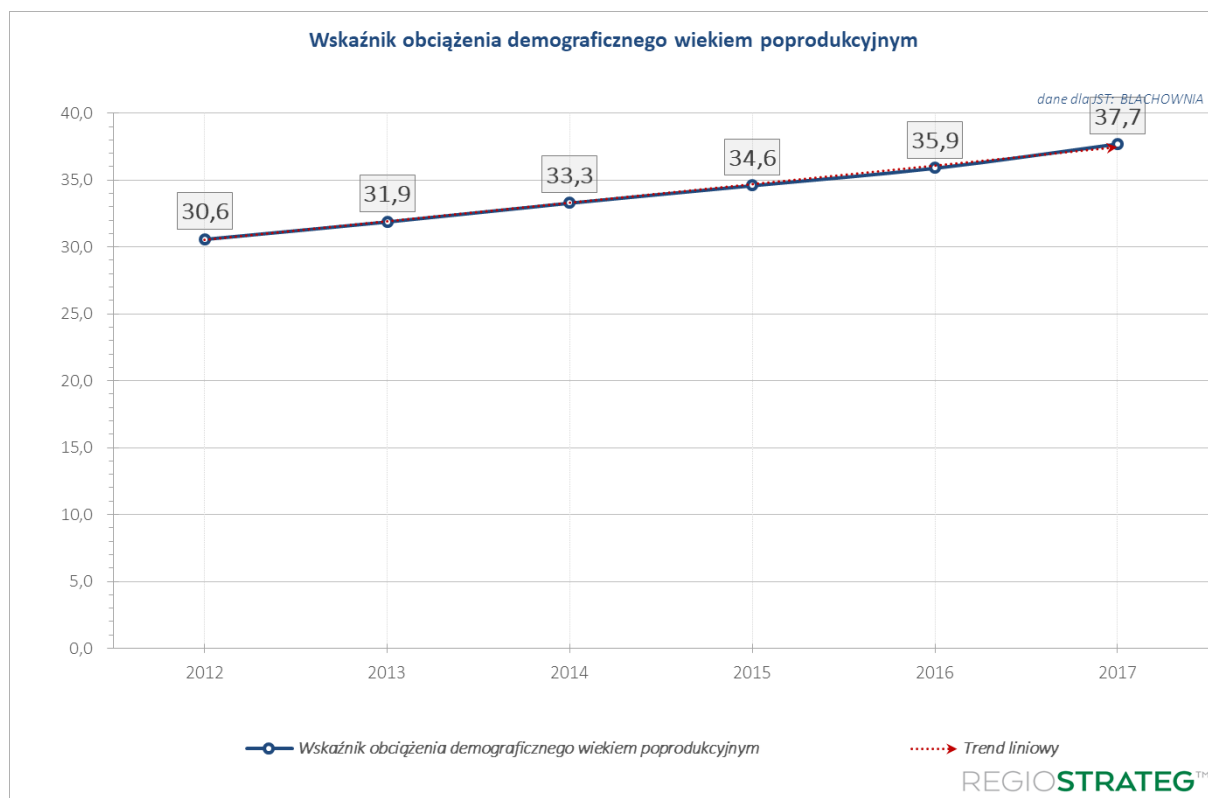
Sytuacja ta powoduje, że w długofalowej perspektywie czasu (**dynamika zmiany liczby ludności w ostatnich 10 latach**) Blachownia – w porównaniu z konkurencyjnymi gminami – jest obszarem o wyraźnie zmniejszającej się liczbie mieszkańców (13 miejsce na 15 gmin).

Wykres 14: Dynamika zmian liczby ludności w Gminie Blachownia w ostatnich 10 latach



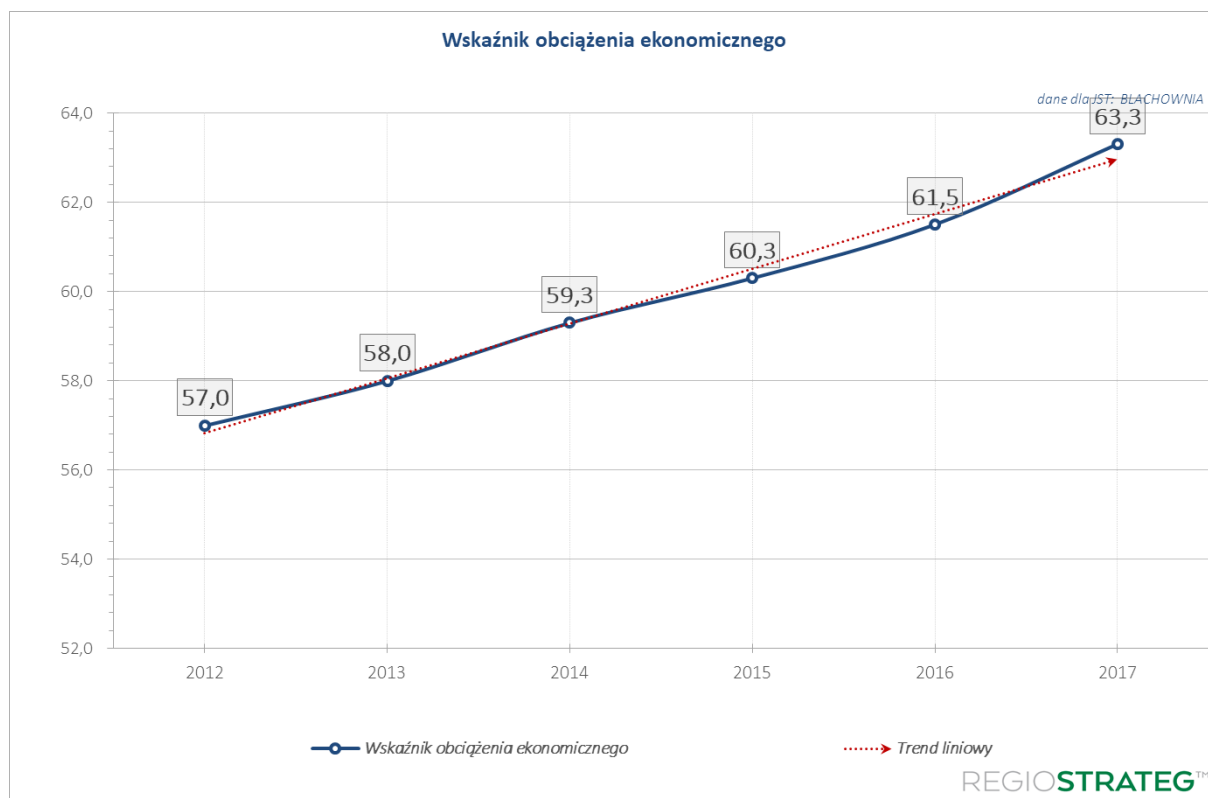
Niski wskaźnik przyrostu naturalnego powoduje **wzrost wskaźnika obciążenia demograficznego**, który pokazuje stopień **starzenia się** społeczeństwa.

Wykres 15: Wskaźnik obciążenia demograficznego wiekiem poprodukcyjnym w Gminie Blachownia



Pod względem wskaźnika obciążenia demograficznego wiekiem poprodukcyjnym Blachownia zajmuje ostatnie 15 miejsce. **Wskaźnik obciążenia ekonomicznego**, ukazujący ludność w wieku nieprodukcyjnym na 100 osób w wieku produkcyjnym, **stale rośnie**, co pokazuje, że osoby będące w wieku produkcyjnym i potencjalnie mogące pracować, mają „na utrzymaniu” coraz więcej osób, które są nieaktywne zawodowo. Gmina zajmuje pod tym względem przedostatnie 14 miejsce.

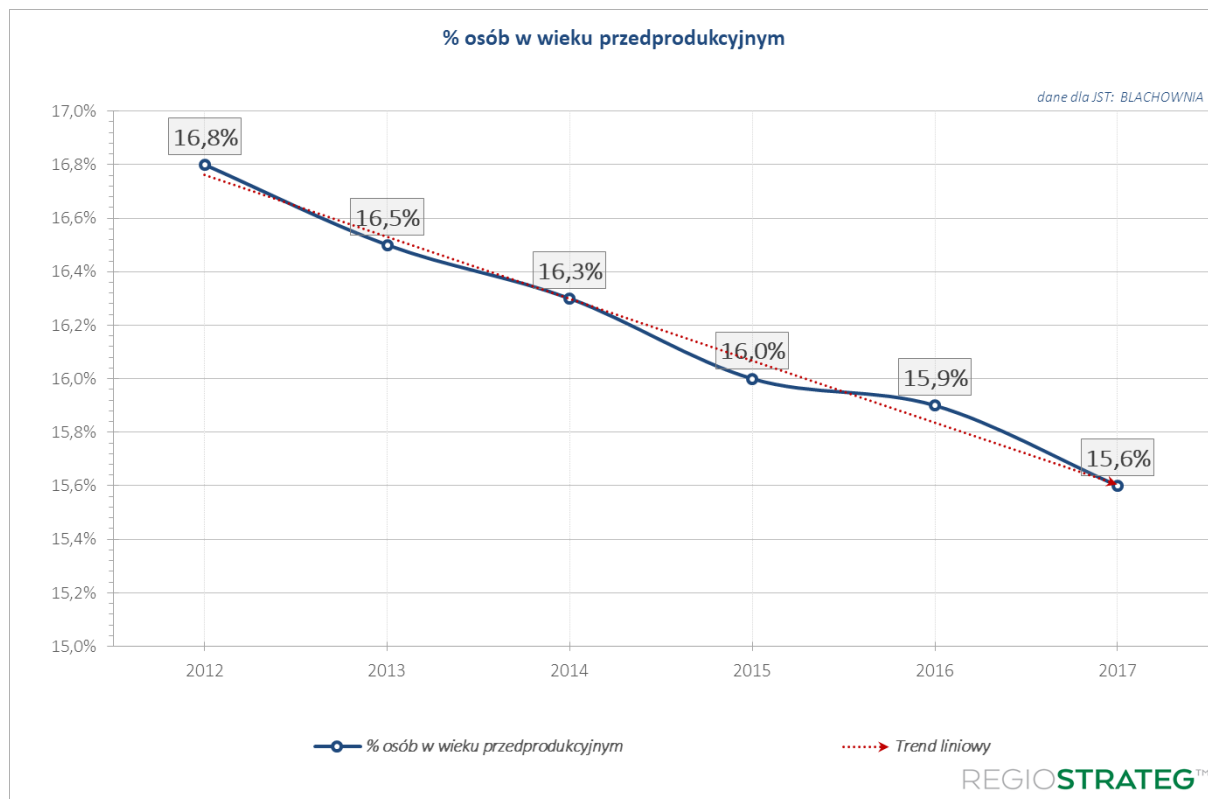
Wykres 16: Wskaźnik obciążenia ekonomicznego w Gminie Blachownia



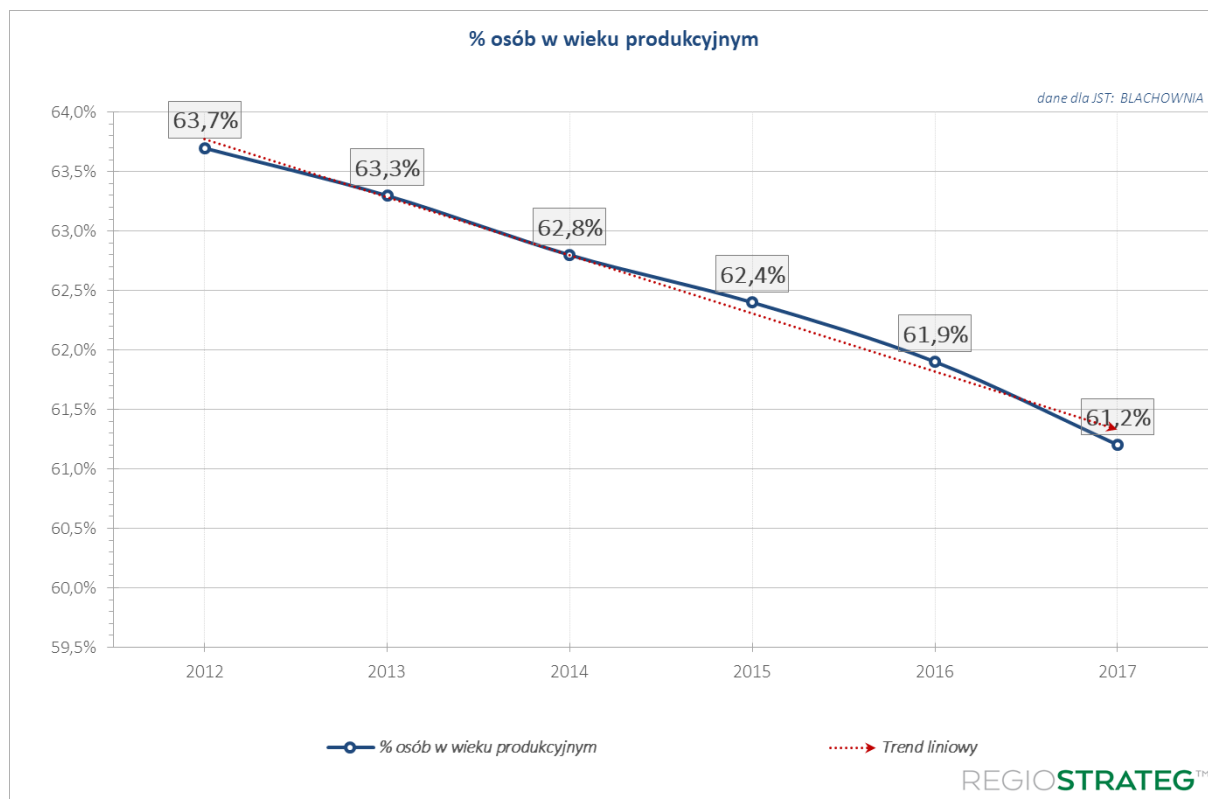
Jeżeli dodatkowo sprawdzi się **odsetek osób w wieku przedprodukcyjnym**, a więc w najmłodszej grupie wiekowej (poniżej 18 roku życia), okazuje się, że liczba mieszkańców Blachowni będących niepełnoletnimi od 2012 roku **stale spada** – od 16,8% w roku 2012 do 15,6% w 2017. Jest to **bardzo niski wskaźnik**. Dla porównania na koniec 2017 roku średni odsetek osób w wieku przedprodukcyjnym dla Polski wyniósł 18,0%, a dla województwa śląskiego 16,9%. Pod względem % osób w wieku przedprodukcyjnym Gmina Blachownia zajmuje **ostatnie 15 miejsce** na tle porównywanych gmin.

**Stale spada** również **liczba osób w wieku produkcyjnym**, a więc mogących pracować. Pod tym względem Blachownia zajmuje przedostatnie 14 miejsce.

Wykres 17: Procentowa liczba ludności w wieku przedprodukcyjnym w Gminie Blachownia



Wykres 18: Procentowa liczba ludności w wieku produkcyjnym w Gminie Blachownia

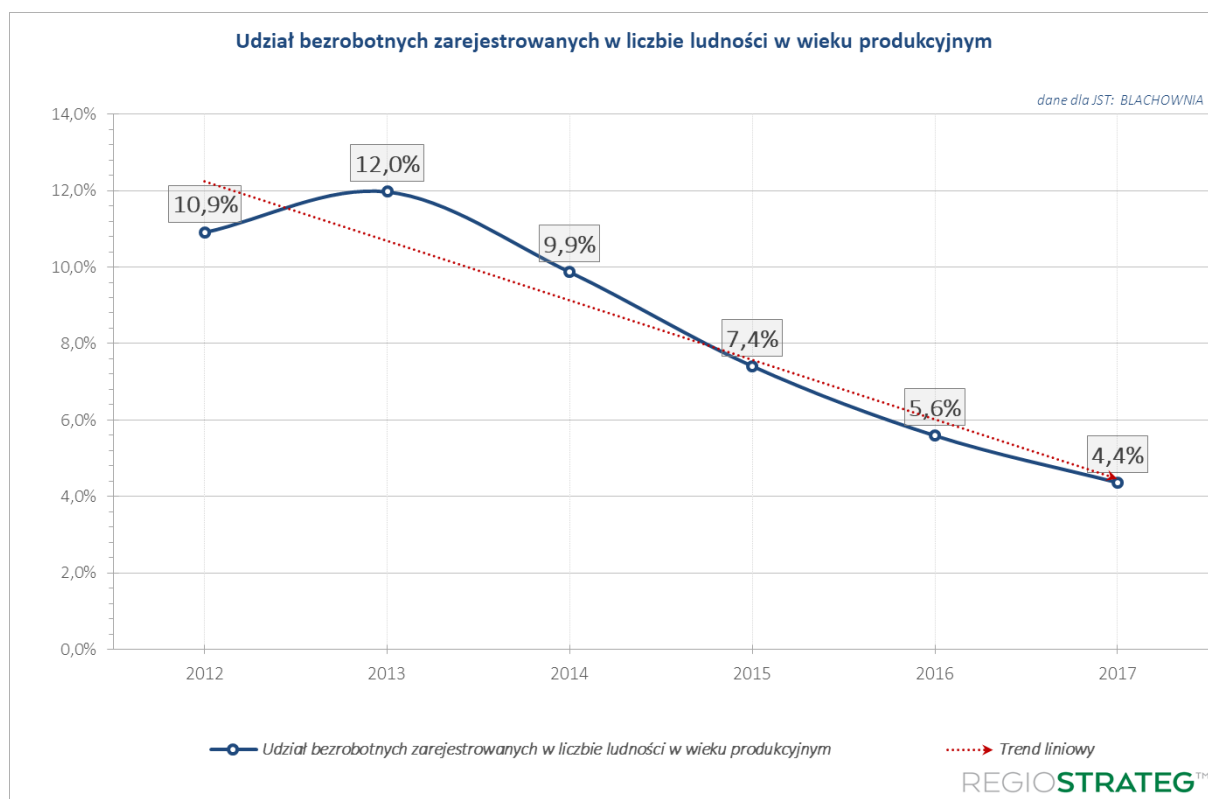




Utrzymanie się niekorzystnych trendów wskaźników demograficznych dla Gminy Blachownia może doprowadzić do tego, że za kilkanaście lat Blachownia stanie przed bardzo dużym problemem rozwojowym, dotyczącym dużego odsetka osób starszych. Z dużym prawdopodobieństwem przełoży się to na problemy na rynku pracy i system ochrony zdrowia.

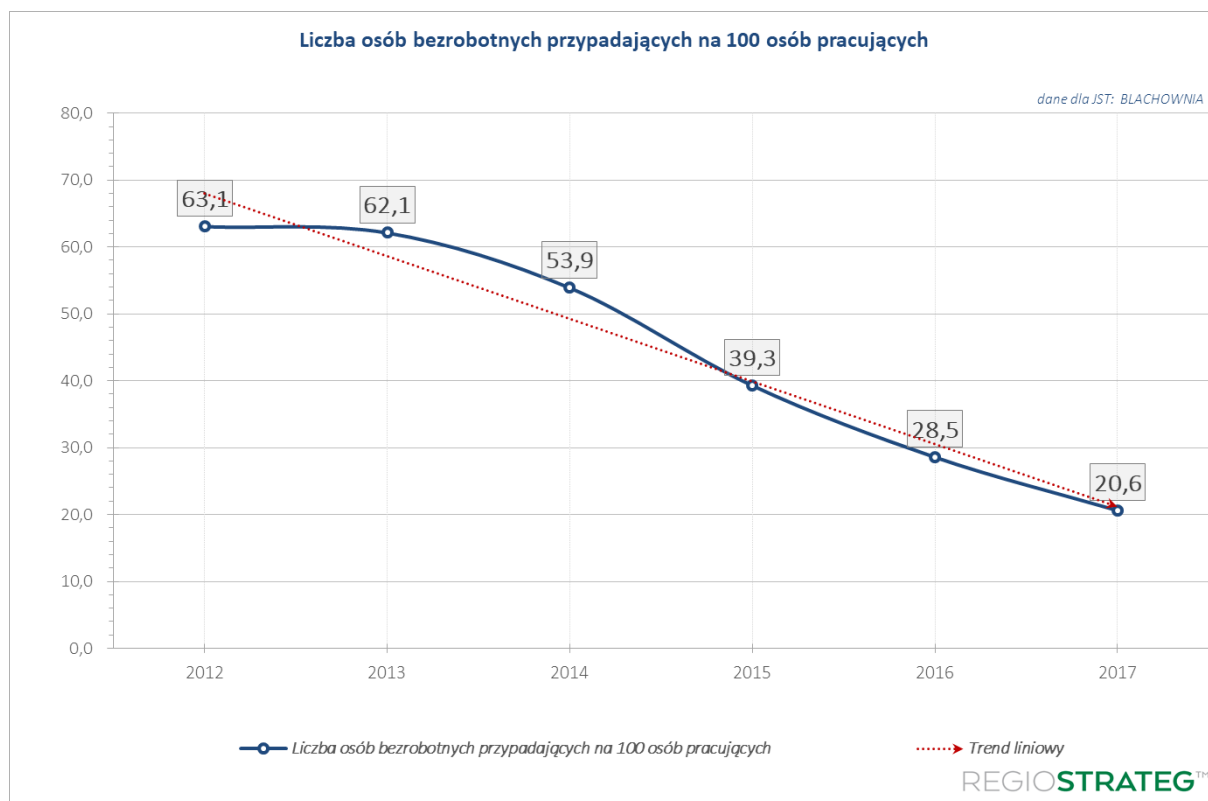
Analizując strukturę rynku pracy pozytywne jest to, że **liczba osób bezrobotnych** od 2013 roku ma **tendencję wyraźnie spadkową** – od 12,0% w 2013 roku do **4,4%** w 2017.

Wykres 19: Udział bezrobotnych zarejestrowanych w liczbie ludności w wieku produkcyjnym



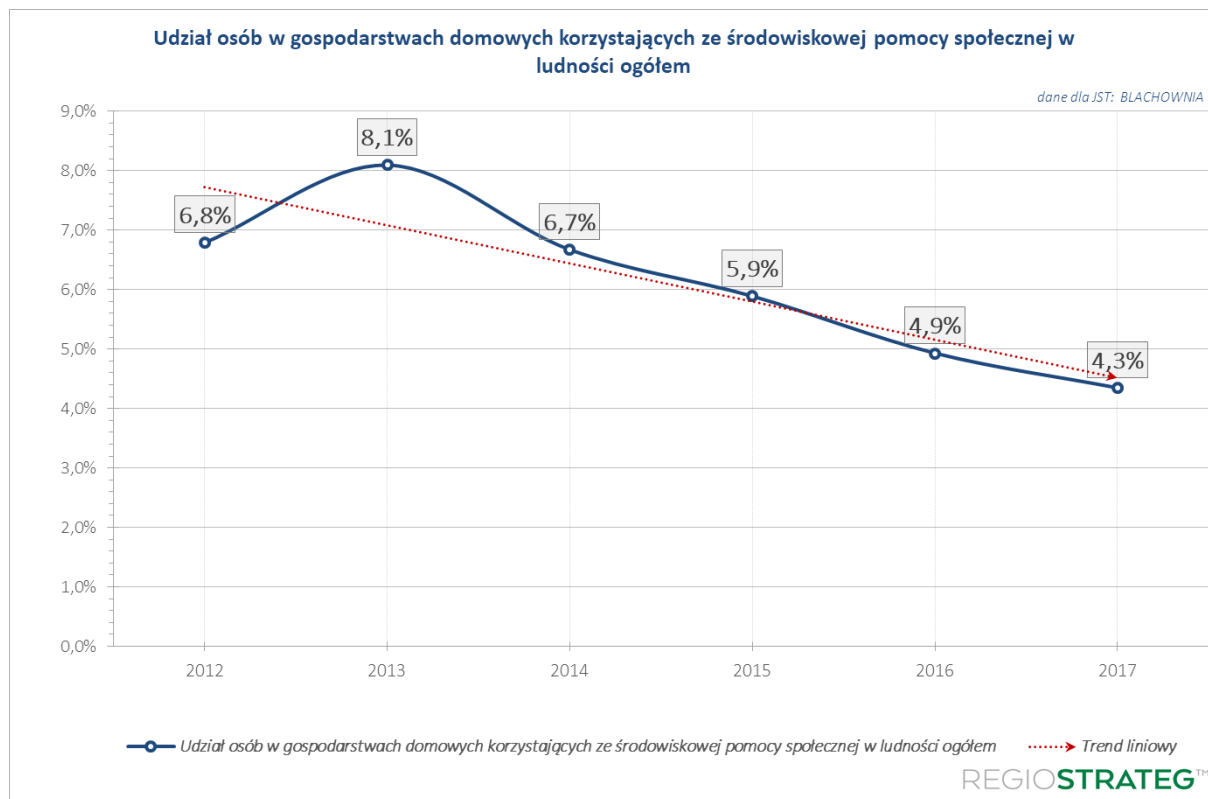
W 2012 roku na 100 osób pracujących w Gminie Blachownia przypadało 63 osoby bezrobotne. Pokazywało to istotne problemy na rynku pracy. Natomiast od 2012 roku nastąpił wyraźny progres sytuacji związanej z zatrudnieniem w Blachowni i na koniec 2017 roku na 100 osób pracujących przypadało tylko 20 osób bezrobotnych.

Wykres 20: Liczba osób bezrobotnych przypadających na 100 osób pracujących



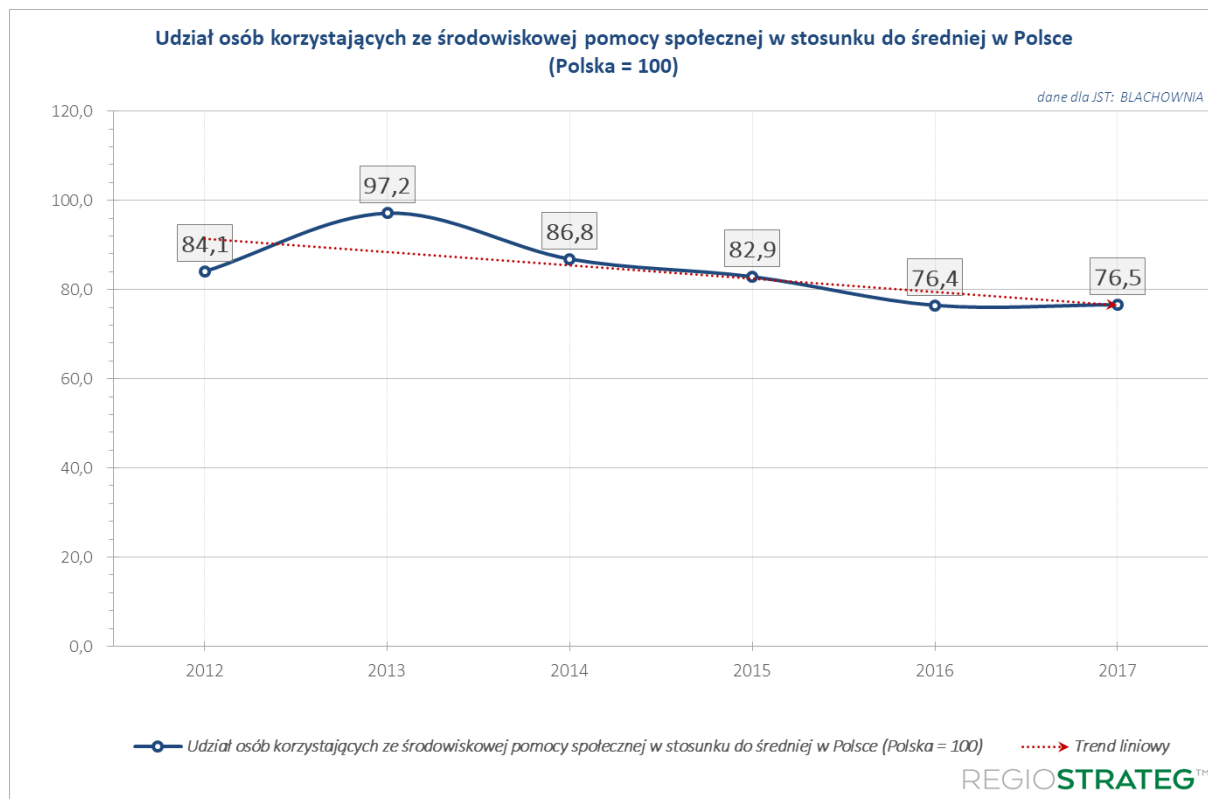
Przyglądając się wskaźnikom dotyczącym „uzależnienia” mieszkańców od sfery socjalnej należy stwierdzić, że w Gminie Blachownia **udział osób w gospodarstwach domowych korzystających ze środowiskowej pomocy społecznej w ludności ogółem jest niewielki** i wynosi on 4,3% (**3 miejsce** wśród 15 analizowanych gmin.)

Wykres 21: Udział osób w gospodarstwach domowych korzystających ze środowiskowej pomocy społecznej w ludności ogółem



Jeżeli liczbę osób korzystających z pomocy społecznej porównamy ze średnią dla Polski (=100) to okazuje się, że w Gminie Blachownia sytuacja wygląda **korzystnie**, bowiem opisywany wskaźnik stanowi 76,5 wartości dla Polski (=100). Jest to 3 miejsce wśród analizowanych gmin.

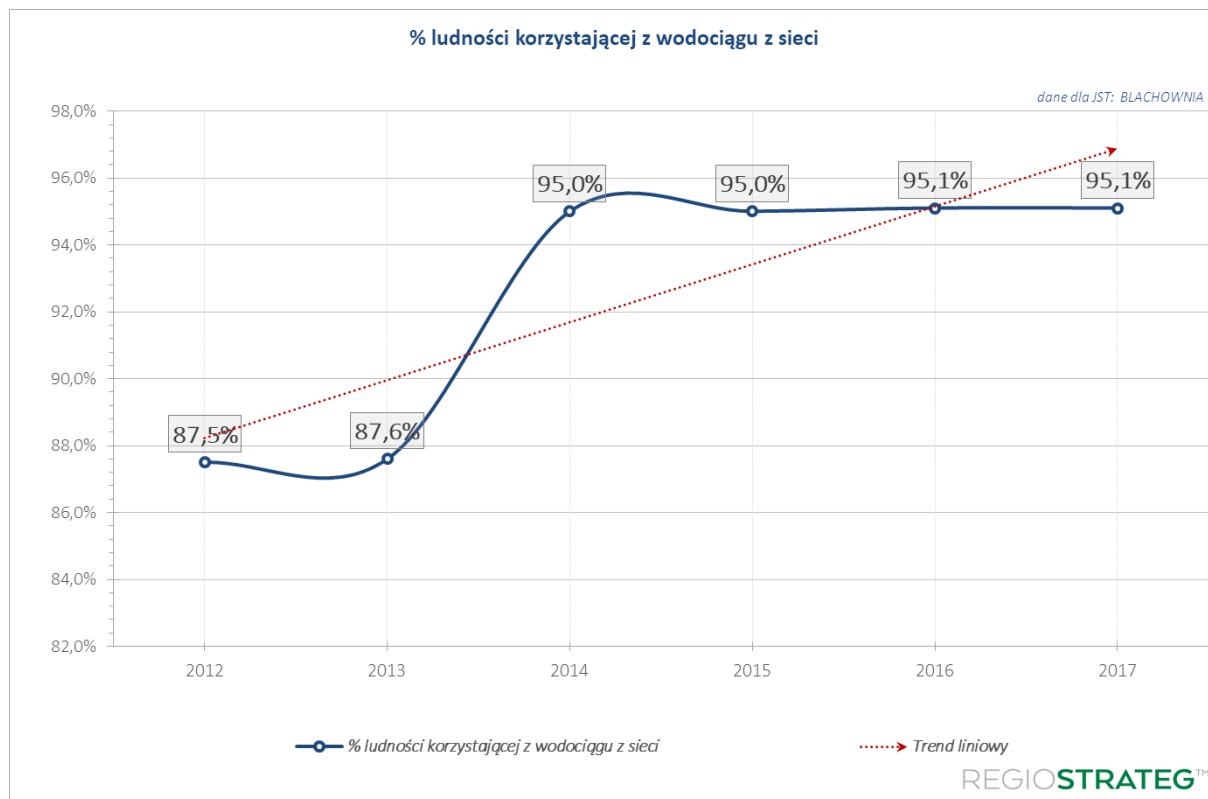
Wykres 22: Udział osób korzystających ze środowiskowej pomocy społecznej w stosunku do średniej w Polsce



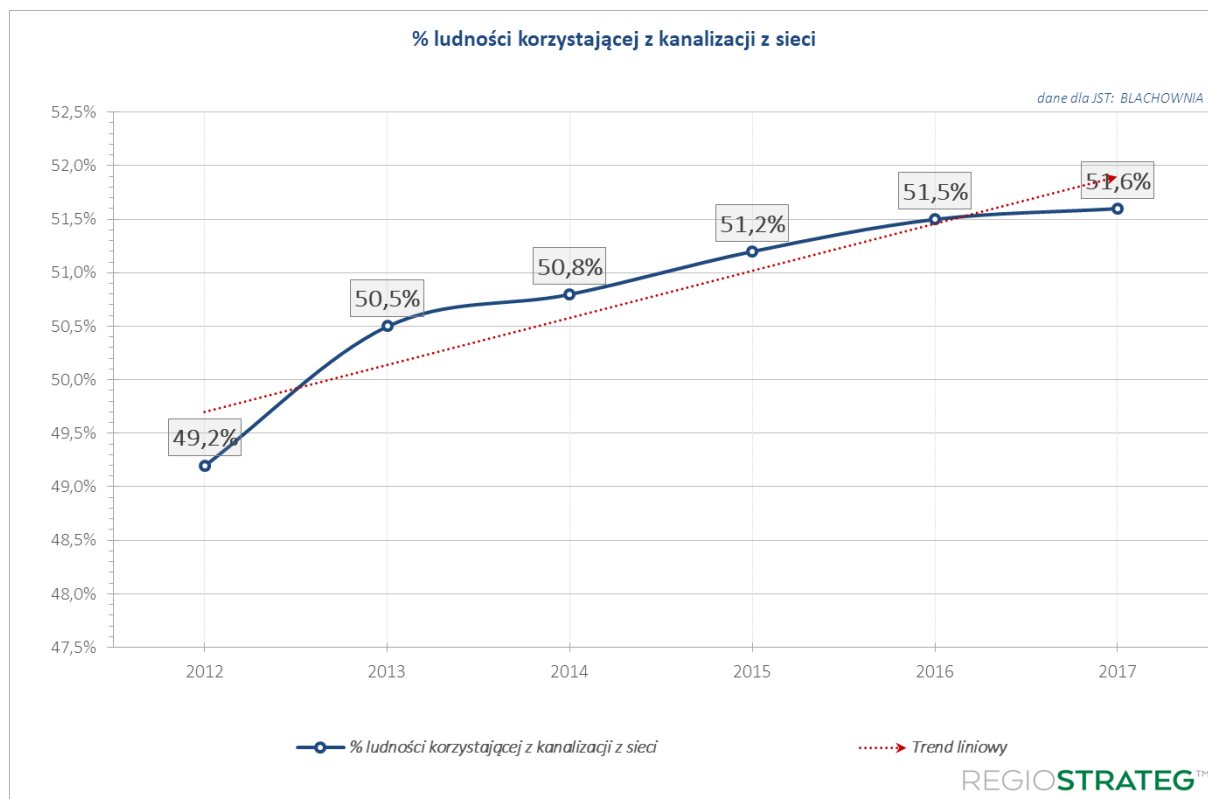
W obszarze **infrastruktury technicznej** największym problemem jest **% ludności korzystającej z gazu z sieci**. Pod tym względem Blachownia zajmuje z wartością 2,5% 10 miejsce. Liderem wśród porównywanych gmin są Gorzyce, w których z gazu z sieci korzysta 84,5% ludności.

**Zdecydowanie lepiej** wygląda sytuacja w przypadku **% ludności korzystającej z wodociągu z sieci** (95,1% mieszkańców korzysta z wodociągu) oraz **% ludności korzystającej z kanalizacji z sieci** (51,6%).

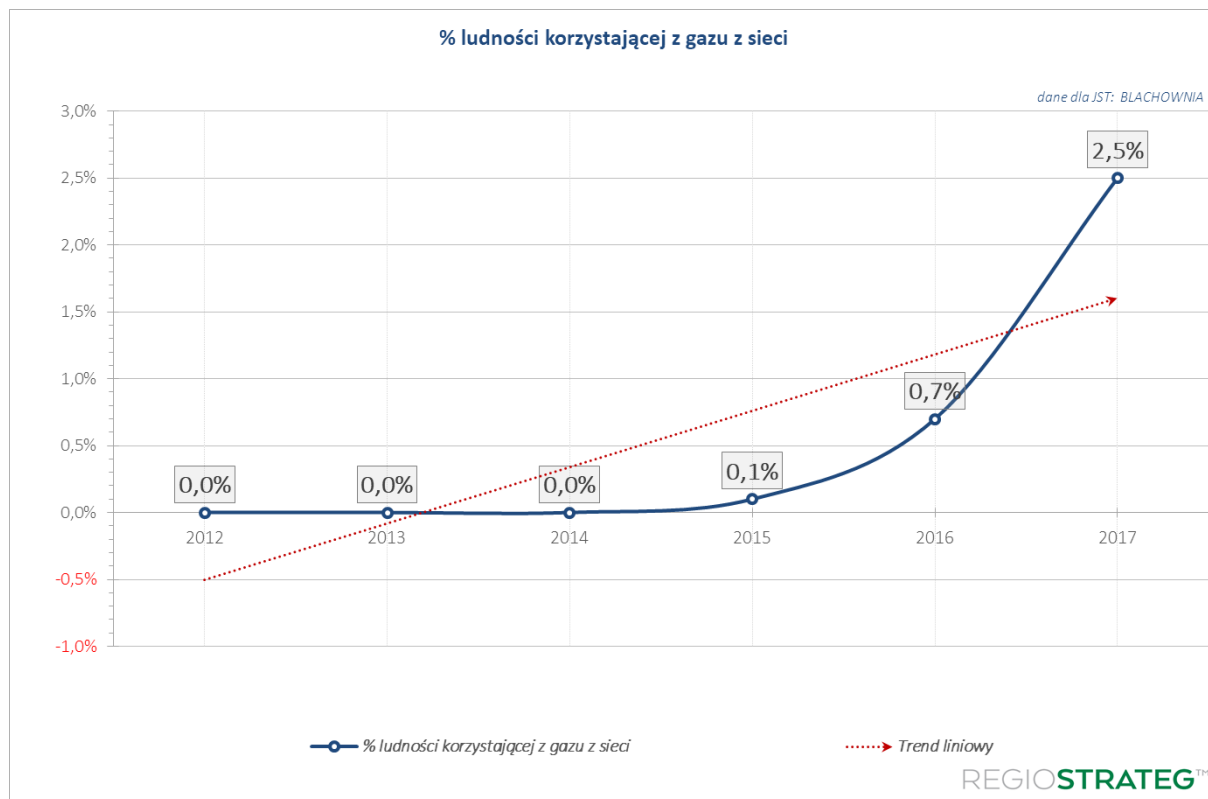
Wykres 23: Procentowa liczba ludności korzystającej w wodociągu z sieci



Wykres 24: Procentowa liczba ludności korzystającej z kanalizacji z sieci

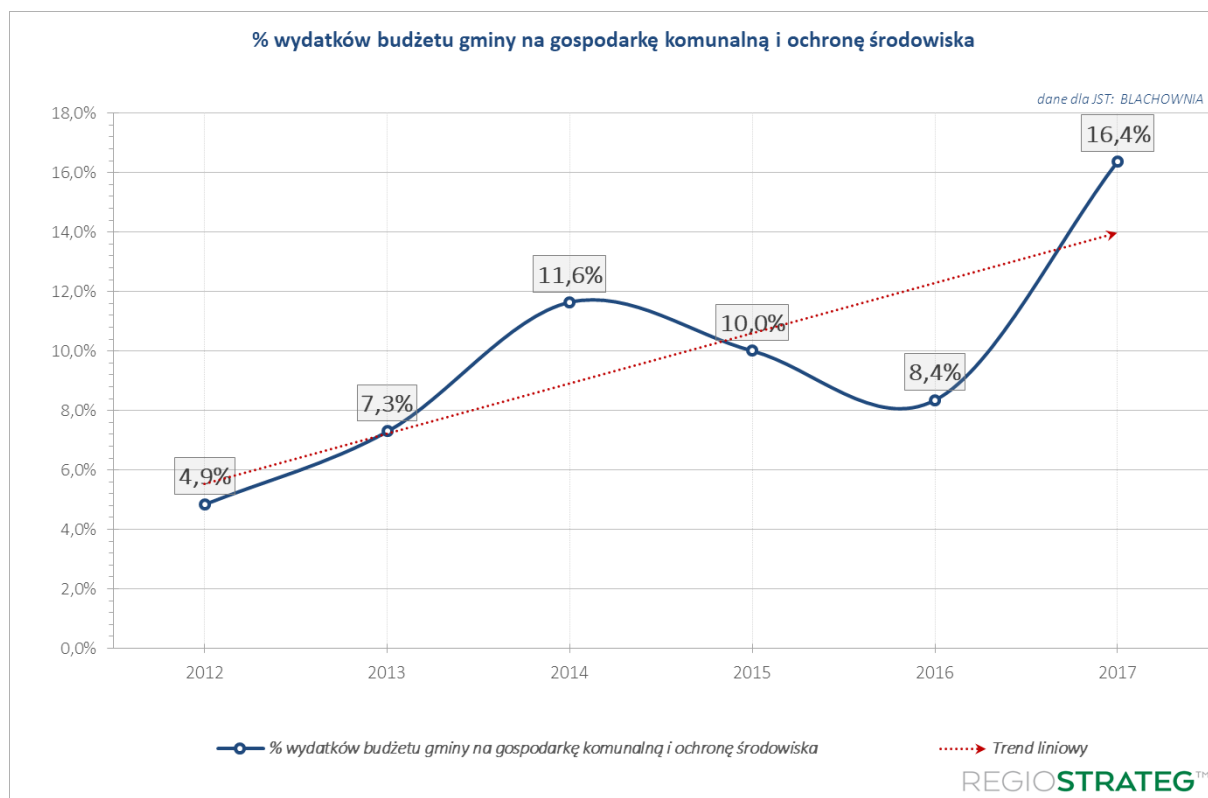


Wykres 25: Procentowa liczba ludności korzystającej z gazu z sieci



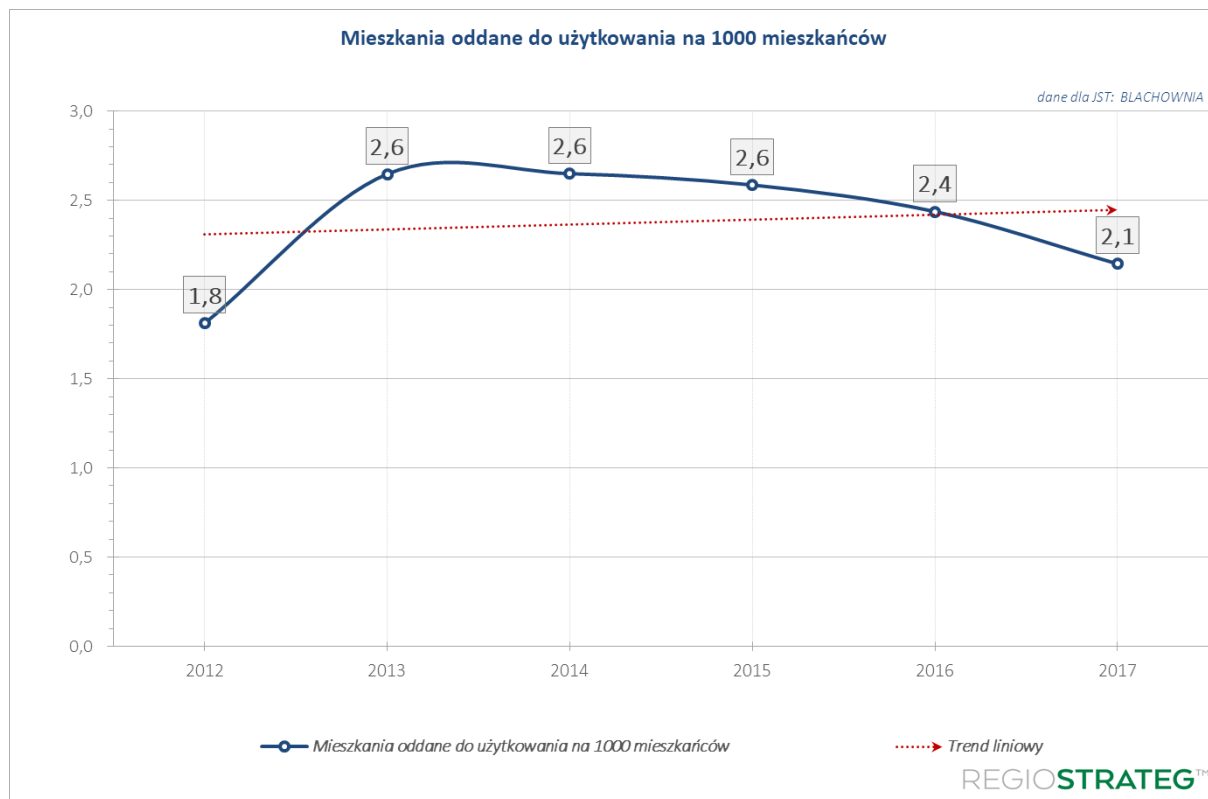
W 2017 roku można zauważyć, że **wydatki budżetu gminy na gospodarkę komunalną i ochronę środowiska** były dla władz gminy jednym z **priorytetów inwestycyjnych**. W procencie wydatków budżetowych na ten cel przeznaczono 16.4% co dało Gminie Blachownia **1 miejsce** wśród analizowanych gmin. Także w przeliczeniu wydatków na gospodarkę komunalną i ochronę środowiska na 1 mieszkańca Blachownia w 2017 roku była **liderem** (1 miejsce).

Wykres 26: Procent wydatków budżetu gminy na gospodarkę komunalną i ochronę środowiska



W 2017 roku w gminie Blachownia **oddano do użytku 28 mieszkań**. Na każdych 1000 mieszkańców oddano więc do użytku 2,14 nowych lokali. Jest to **wartość mniejsza** od wartości dla województwa śląskiego oraz znacznie mniejsza od średniej dla całej Polski. Całkowite zasoby mieszkaniowe w gminie Blachownia to 4.904 nieruchomości. Na każdych 1000 mieszkańców przypadają zatem 373 mieszkania. Jest to wartość porównywalna do wartości dla województwa śląskiego oraz porównywalna do średniej dla całej Polski.

Wykres 27: Ilość mieszkań oddanych do użytku na 100 mieszkańców



W Gminie Blachownia można zaobserwować pewien paradoks. Z jednej strony **wskaźniki dotyczące zasobów mieszkaniowych są bardzo korzystne:**

- przeciętna powierzchnia użytkowa mieszkania na 1 osobę (1 miejsce),
- mieszkania na 1000 mieszkańców (1 miejsce),
- przeciętna liczba osób na 1 mieszkanie (1 miejsce),
- przeciętna liczba osób na 1 izbę (1 miejsce),
- % mieszkań wyposażonych w łazienkę (3 miejsce),

Niemniej jednak pod względem wspomnianego wskaźnika mieszkań oddanych do użytkowania na 1000 mieszkańców (2,1) Blachownia w 2017 roku zajęła dopiero 11 miejsce na porównywanych 15 gmin.



W obszarze **potencjału społeczno-kulturalnego** Blachownia w 2017 roku zajęła **wysokie miejsca** pod względem:

- liczby ludności na 1 aptekę (2 miejsce),
- zakładów opieki zdrowotnej na 10.000 mieszkańców (4 miejsce).

Natomiast niskie pozycje Blachownia odnotowała pod względem:

- Placówki biblioteczne (biblioteki i filie ogółem) na 10.000 mieszkańców (14 miejsce),
- Fundacje, stowarzyszenia i organizacje społeczne na 10.000 mieszkańców (13 miejsce).

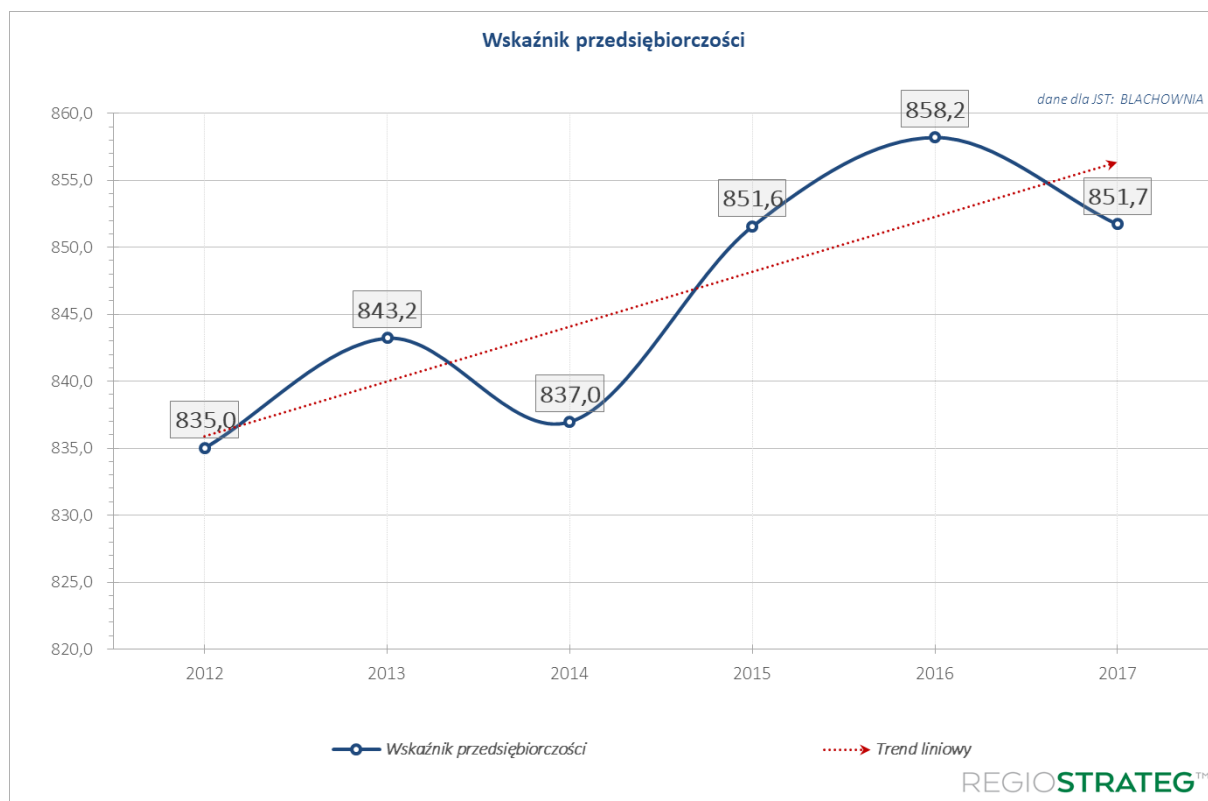
Generalnie pod kątem **% wydatków w budżecie gminy na kulturę fizyczną** Blachownia w 2017 roku zajęła 7 miejsce ze wskaźnikiem **2,0%**. Liderem była Gmina Golina, która na ten cel wydawała w 2017 roku 8,3% swojego budżetu.

Ze względu na bliskość miasta Częstochowy Gmina Blachownia, a także inne podmiejskie gminy, nie będą w stanie silnie rozwinąć swoich zasobów społeczno-kulturalnych, a w szczególności kulturalnych. Gmina wiejska czy miejsko-wiejska nie jest bowiem w stanie realnie konkurować z dużym miastem pod względem oferty kulturalnej, a także zasobów infrastruktury społecznej, na przykład żłobki, kina, muzea, czy instytucje kultury. Taka sytuacja ma miejsce w całej Polsce. Świadomość istnienia takiego stanu rzeczy i naturalnych ograniczeń z tym faktem związanych, powoduje, że gmina jest w stanie bardziej racjonalnie lokować swoje zasoby, na przykład skupiając się na budowie infrastruktury służącej przyciąganiu nowych mieszkańców, jak również zatrzymywaniu obecnie mieszkających. Warto jednak mieć świadomość, że nie można podchodzić lekceważąco do spraw społeczno-kulturalnych, bowiem one budują poczucie tożsamości lokalnej. Bez tego nie będzie możliwe zatrzymywanie młodych, ambitnych mieszkańców, którzy nie mając poczucia związku ze społecznością gminną, będą stosunkowo łatwo opuszczali rodzinne strony.

Sprawy kulturalno-społeczne mają także związek – bardzo często niedoceniany – ze stopniem **rozwoju lokalnej przedsiębiorczości (WP)**. W 2017 roku w Gminie Blachownia wskaźnik przedsiębiorczości wyniósł 852 (5 miejsce). Liderem wśród 15 analizowanych gmin było Lipno z

WP = 1 088. Dla porównania w 2017 roku średni wskaźnik przedsiębiorczości dla Polski to 1121. Można więc zauważyć, że **poziom rozwoju przedsiębiorczości w Błachowni jest relatywnie niższy od innych gmin w Polsce.**

Wykres 28: Wskaźnik przedsiębiorczości w Gminie Błachownia



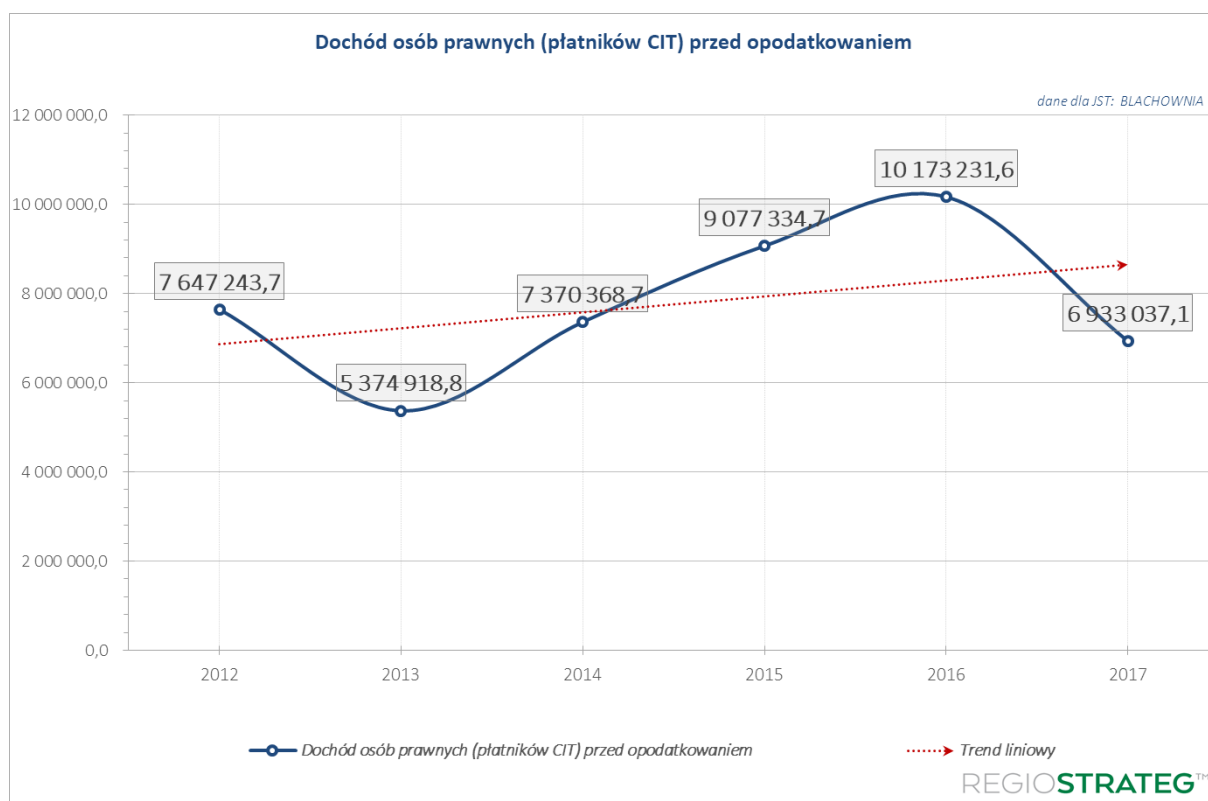
O ile poziom rozwoju przedsiębiorczości na poziomie mikro i małych firm nie jest w Gminie Błachownia zły, to na poziomie dużych pracodawców sytuacja wygląda zdecydowanie gorzej. Pod względem liczby mikro przedsiębiorstw (0-9 prac.) na 10.000 mieszkańców Błachownia zajmuje z wskaźnikiem 816 5 miejsce (liderem jest Lipno z wskaźnikiem 1 035). Wartość liczby małych przedsiębiorstw (10-49 prac.) na 10.000 mieszkańców wyniosła na koniec 2017 roku 32,2 (4 miejsce) (lider to Lipno = 39,1). Natomiast liczba średnich przedsiębiorstw (50-249 prac.) na 10.000 mieszkańców na koniec 2017 roku wyniosła 3,8 (9 miejsce) (lider to ponownie Lipno = 11,7).

W 2017 roku w Błachowni **nie było** dużych przedsiębiorstw (250-999 prac.), a także bardzo dużych przedsiębiorstw (powyżej 1000 prac.). Należy jednak w tym miejscu wziąć pod uwagę aspekt przestrzenny Gminy Błachownia. Powierzchnia gminy wynosi 6721 ha, natomiast powierzchnia

lasów 3 772 ha, a więc ponad 56% całej powierzchni. Łączna powierzchnia obszarów prawnie chronionych (parki narodowe, krajobrazowe, rezerваты, obszary chronionego krajobrazu) w Gminie Blachownia wynosi 1.401 ha. Co więcej, Blachownia w swojej promocji wykorzystuje przymiotnik „naturalnie”. Zatem próba przyciągania dużego biznesu, którzy często potrzebują dużych powierzchni gruntu pod inwestycje, a także niejednokrotnie oddziałuje na środowisko, jest w przypadku Blachowni niekoniecznie właściwym kierunkiem.

W porównaniu do innych 14 analizowanych gmin optymizmem także nie napawa sytuacja finansowa firm (spółek kapitałowych, będących płatnikami podatku CIT<sup>1</sup>), funkcjonujących na terenie gminy. W 2017 roku **CIT-owcy wypracowali dochód przed opodatkowaniem** na łącznym poziomie **6,9 mln zł**, co dało **11 miejsce**. Dla porównania w Gminie Zagórz było to 54,6 mln zł. Różnica jest więc bardzo duża.

Wykres 29: Dochód osób prawnych (płatników CIT) przed opodatkowaniem

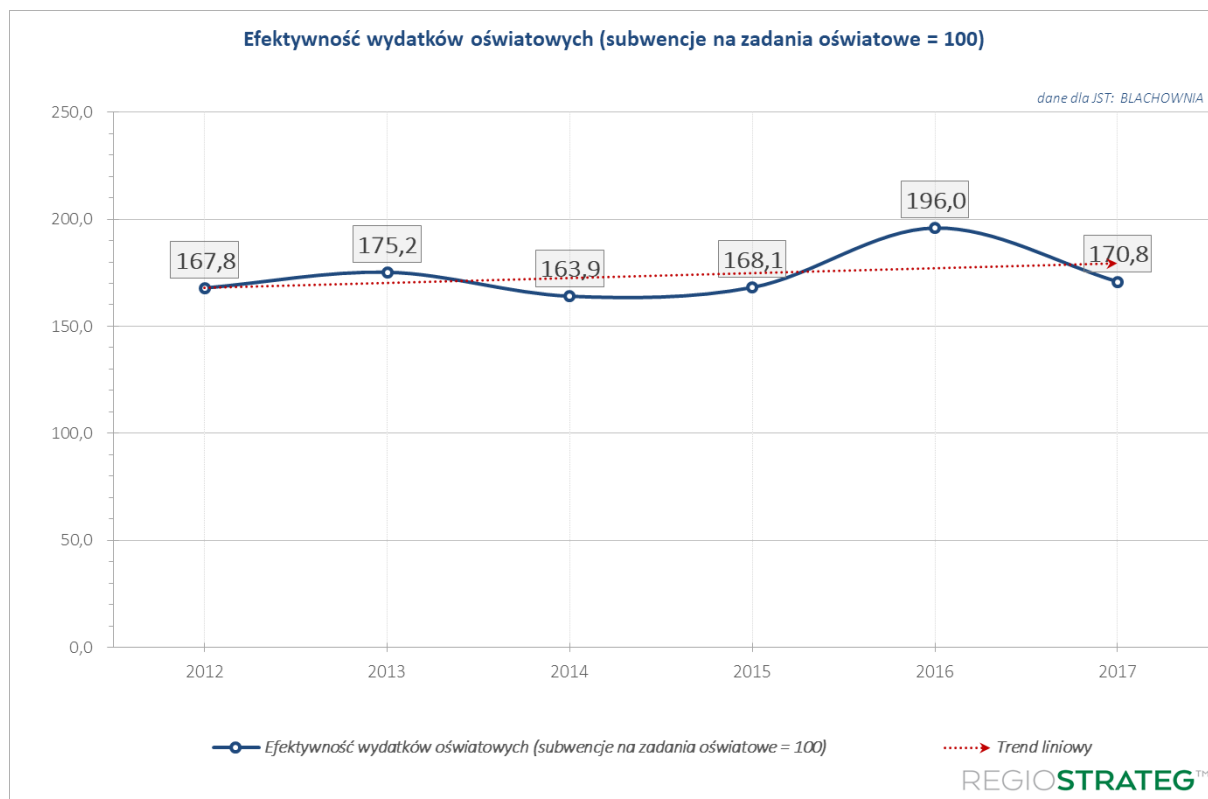


Kolejnym **problemowym obszarem** wynikającym z bliskości Częstochowy jest **edukacja**. Podobnie jak w przypadku sfery kultury również i w edukacji możliwości konkurowania są bardzo ograniczone.

<sup>1</sup> CIT – podatek od osób prawnych.

Jeżeli podda się analizie różne wskaźniki można znaleźć potwierdzenie dla tej hipotezy. Pod względem **efektywności wydatków oświatowych** (subwencje na zadania oświatowe = 100) Blachownia zajęła 12 miejsce ze wskaźnikiem 170,8. Informuje on o tym, że gmina „dokłada” do oświaty na każdą 1 zł otrzymaną od rządu dodatkowe 0,70 zł ze swojego budżetu. Liderem wśród porównywanych gmin była Iława, która do każdej złotówki dokładała 0,35 zł.

Wykres 30: Efektywność wydatków oświatowych

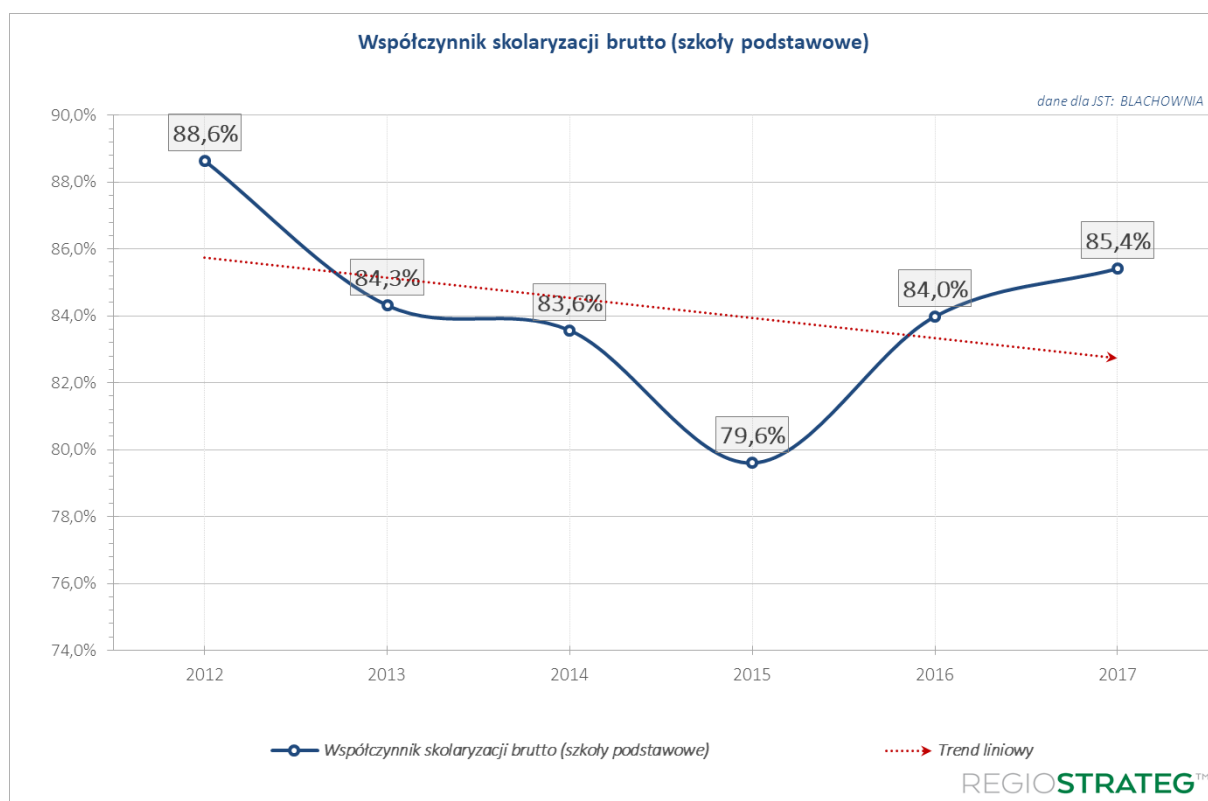


Jednakże **pozytywne informacje** płyną z modelu zarządzania systemem sieci szkół w gminie, bowiem w 2017 roku pod względem **uczniów przypadających na 1 oddział w szkołach podstawowych** Blachownia ze wskaźnikiem 17,6 zajęła 4 miejsce. Jeżeli chodzi o etaty nauczycieli przypadające na 100 uczniów szkół podstawowych gmina zajęła w 2017 roku 2 miejsce (wskaźnik 7,1).

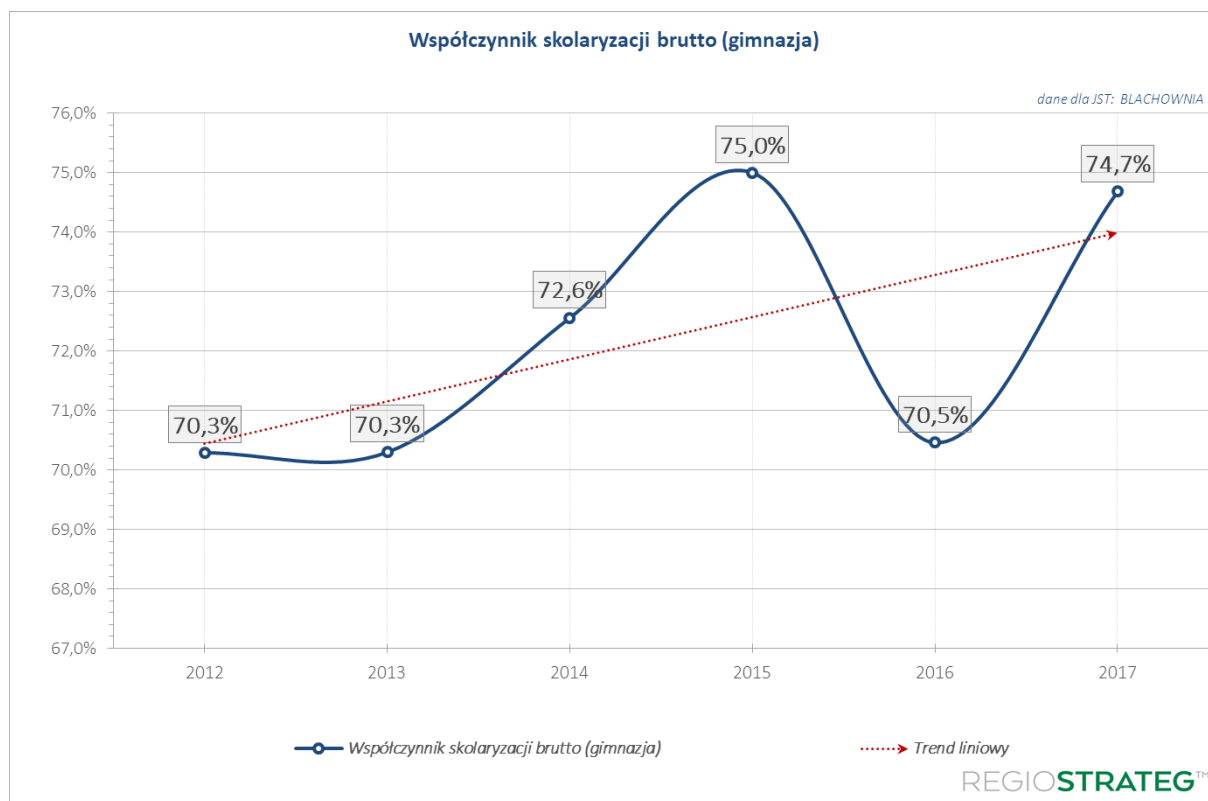
**Niekorzystne** wskaźniki Blachownia notuje pod względem **współczynników skolaryzacji brutto** na poziomie szkół podstawowych (11 miejsce w 2017 roku) i gimnazjów (13 miejsce w 2017 roku). Wartość współczynnika poniżej 100 oznacza, że dzieci zameldowane w Gminie Blachownia

uczęszczają do szkół funkcjonujących na terenie innych jednostek samorządowych. Ponieważ system oświaty w Polsce działa tak, że środki finansowe „idą za uczniem”, to w przypadku, kiedy rodzic posyła dziecko do szkoły na terenie innej gminy, wówczas ta gmina otrzymuje środki z subwencji do swojego budżetu. W przypadku Blachowni na poziomie szkół podstawowych w 2017 roku współczynnik skolaryzacji wyniósł 85,4%, a dla gimnazjów 74,7%.

Wykres 31: Współczynnik skolaryzacji brutto – szkoły podstawowe

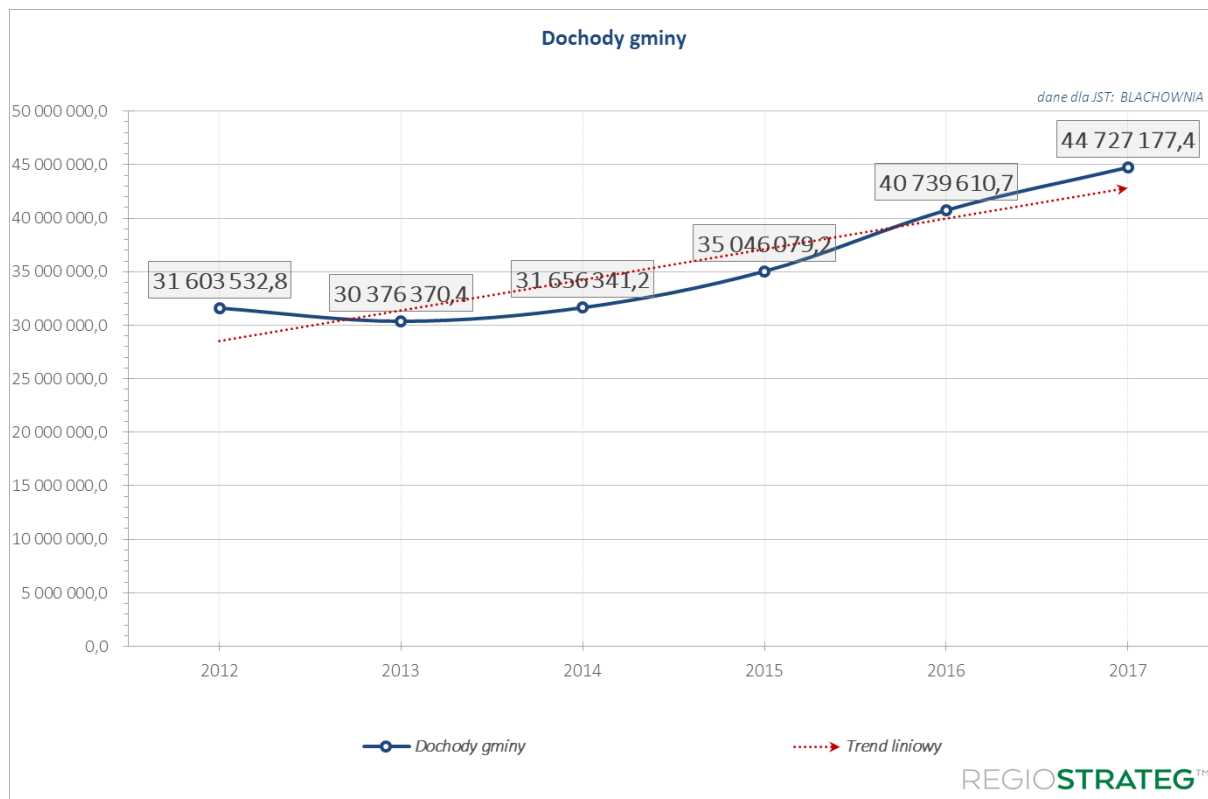


Wykres 32: Współczynnik skolaryzacji brutto - gimnazja

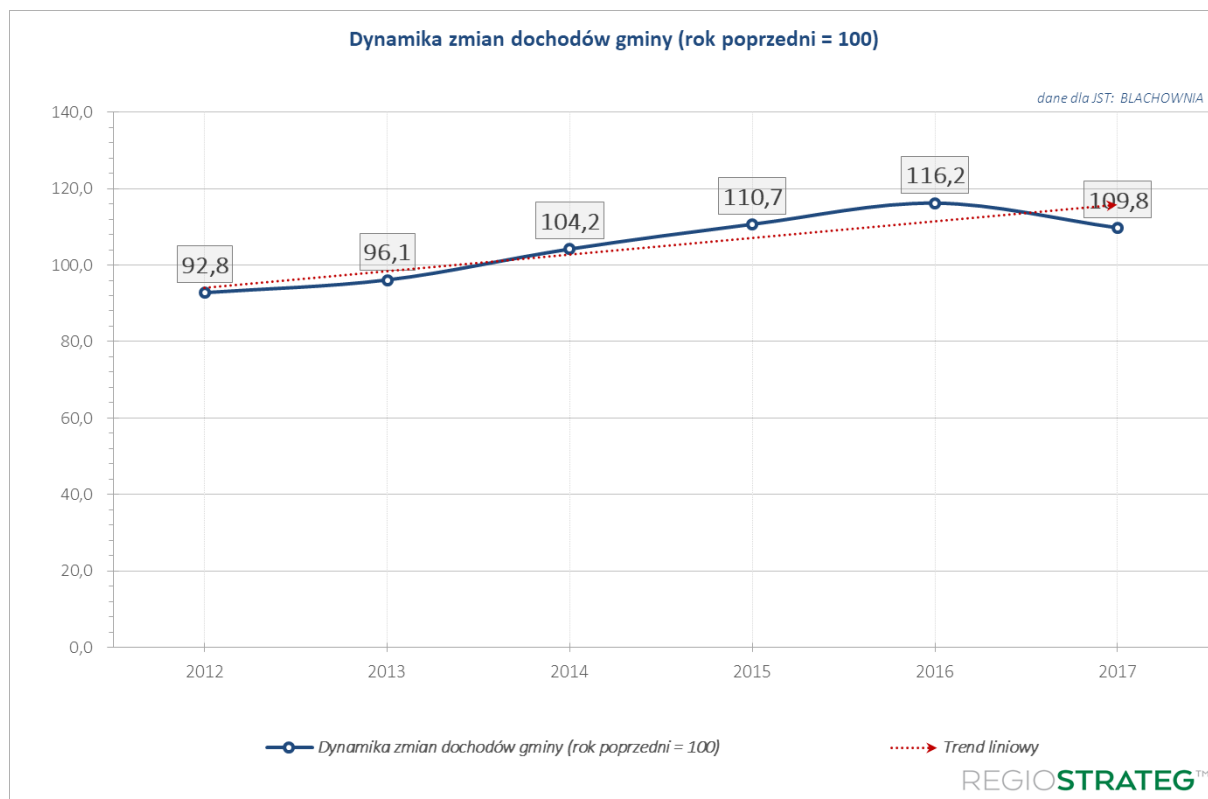


**Dochody Gminy Blachownia** w 2017 roku wyniosły **44.727.177 zł** (12 miejsce). Liderem było Lipno, którego dochody stanowiły 59.298.498zł. Pozytywne jest to, że dynamika dochodów w stosunku do roku 2016 (rok 2016 = 100) wyniosła 109,8, co dało Blachowni 6 miejsce wśród 15 porównywanych gmin.

Wykres 33: Dochody gminy

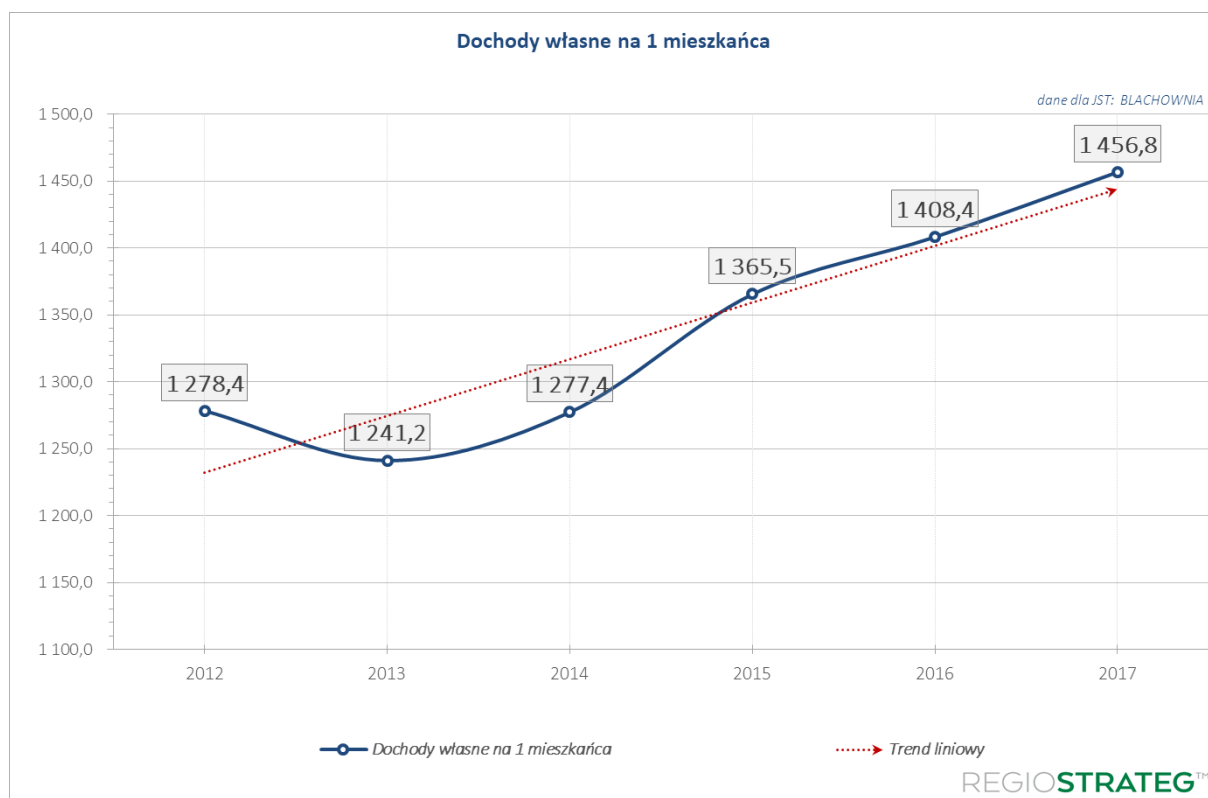


Wykres 34: Dynamika zmian dochodów gminy



Pod względem dochodów gminy na 1 mieszkańca Blachownia z wartością 3.408 zł zajęła odległe 13 miejsce. Liderem była Iława z dochodami per capita równymi 4.408 zł. Natomiast uwzględniając tylko dochody własne, a więc „odrzucając” subwencje i dotacje, sytuacja Gminy Blachownia wygląda dużo korzystniej. Wskaźnik **dochodów własnych na 1 mieszkańca** w wysokości 1 457 zł dał gminie w 2017 roku **5 miejsce** (liderem był Pszów = 1 483 zł). Natomiast dla dochodów własnych na 1 mieszkańca (udział w PIT) Blachownia a koniec 2017 roku zajęła 3 miejsce (wartość 728 zł).

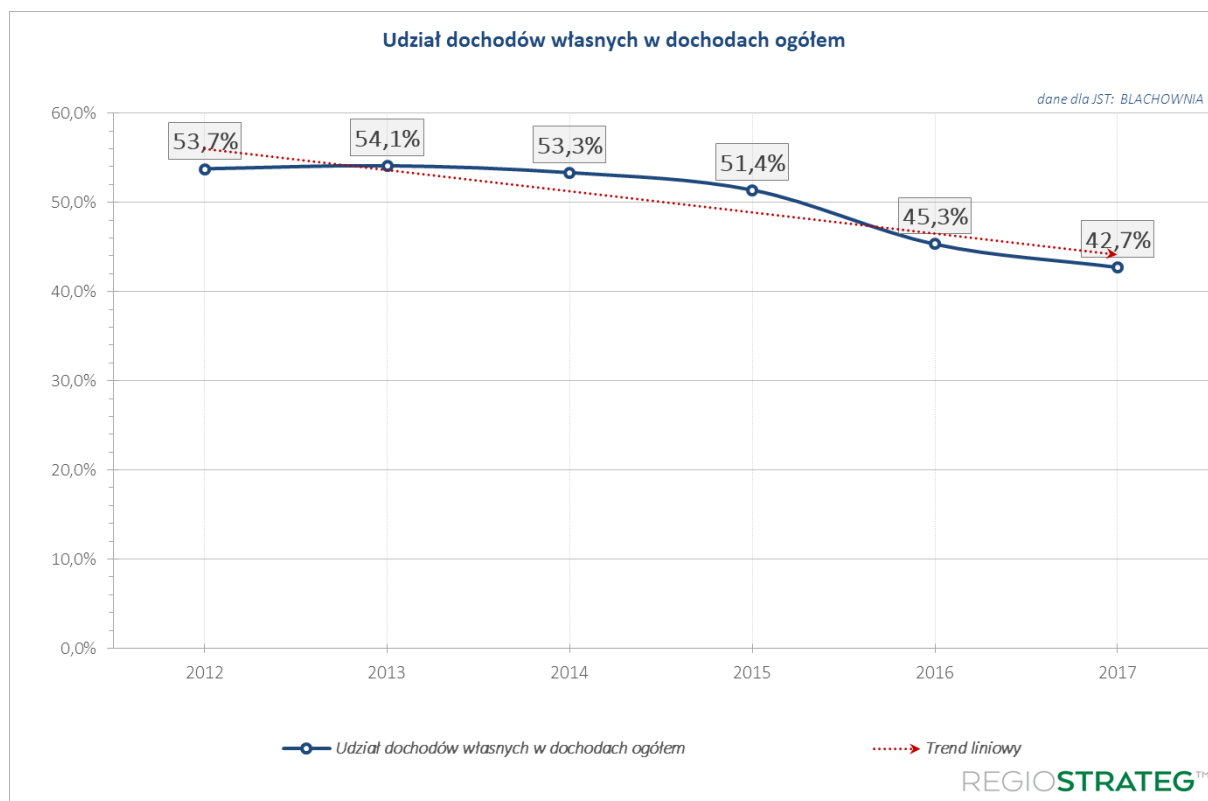
Wykres 35: Dochody własne na 1 mieszkańca



Wysoki udział dochodów własnych w dochodach ogółem 42,7% (3 miejsce) pokazuje, że budżet Gminy Blachownia nie jest w znaczącym stopniu „uzależniony” od subwencji i dotacji zewnętrznych.

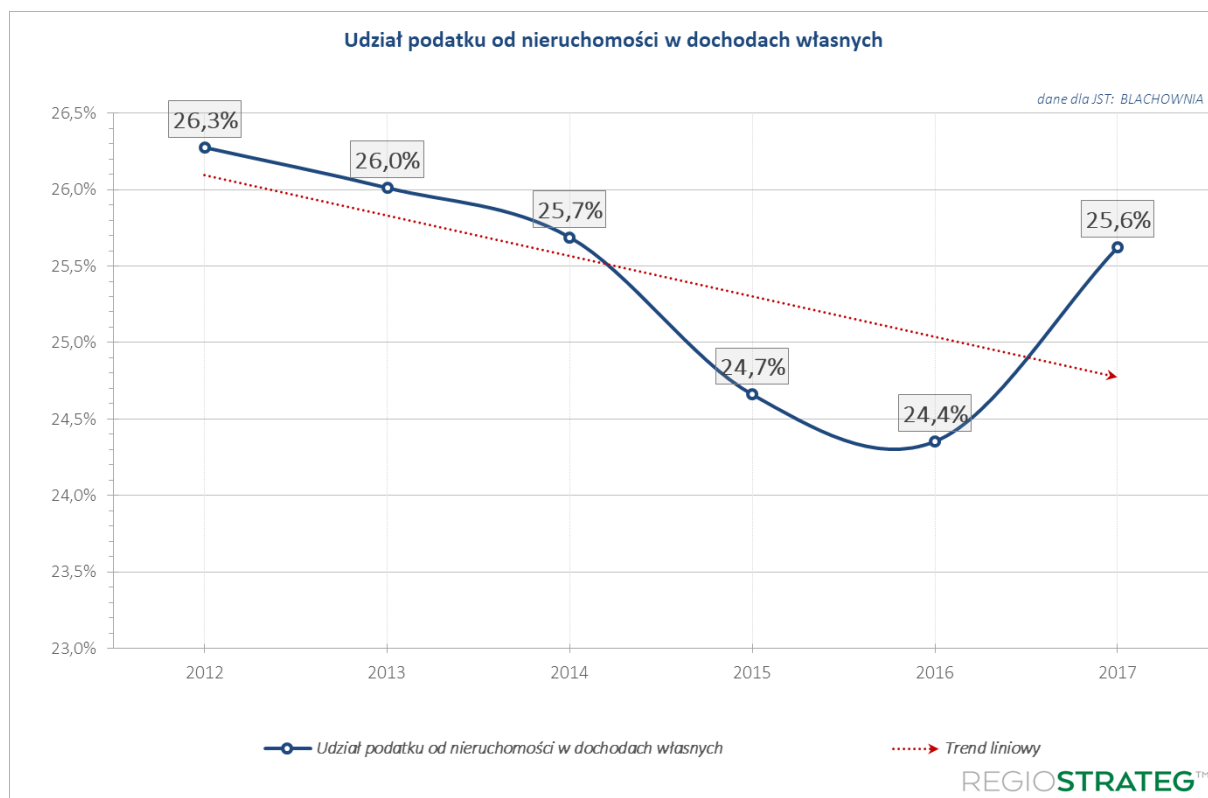


Wykres 36: Udział dochodów własnych w dochodach ogółem



Dynamicznie rozwijające się samorządy mają wysoki stopień **udziału podatku od nieruchomości w dochodach własnych**. W przypadku Gminy Blachownia na koniec 2017 roku wyniósł on 25,6% (11 miejsce). Problemem jest jednak **tendencja spadkowa** tego wskaźnika. Natomiast pozytywny jest **niewielki udział podatku rolnego w dochodach własnych** w wysokości 0,47% w 2017 roku (**2 miejsce**).

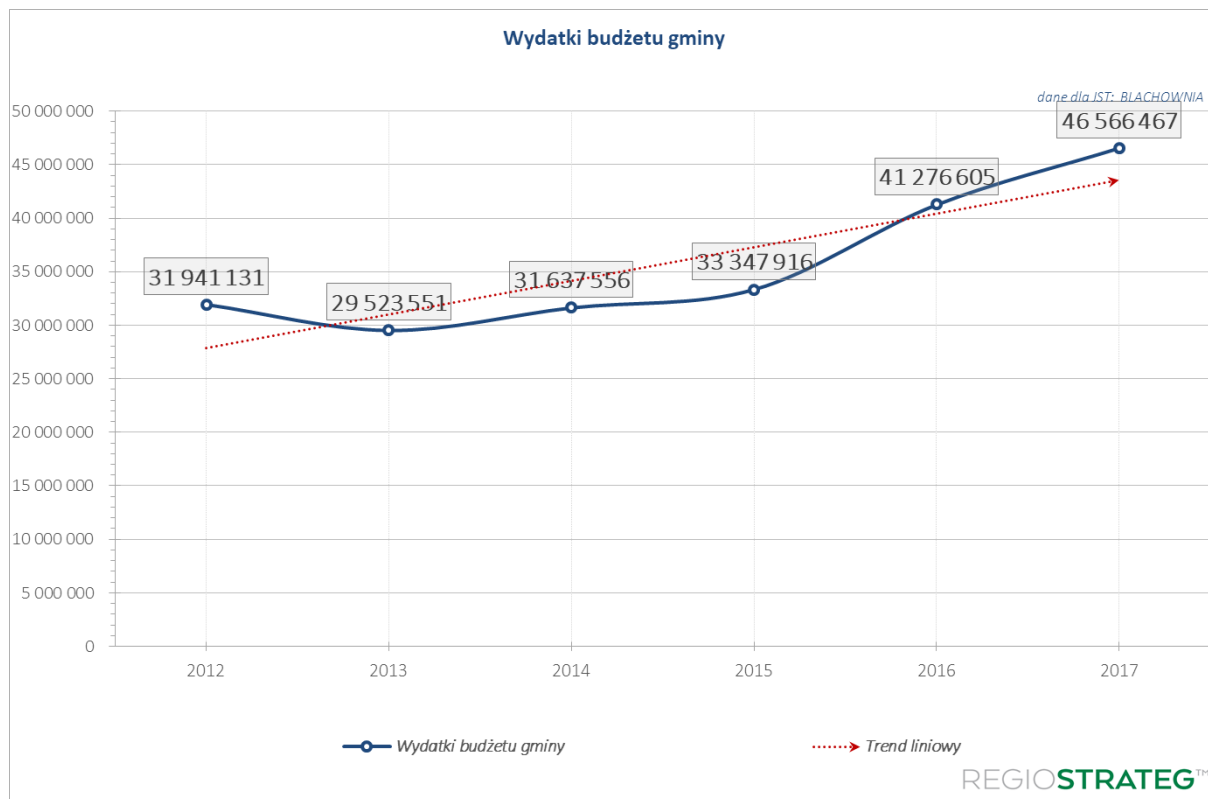
Wykres 37: Udział podatku od nieruchomości w dochodach własnych



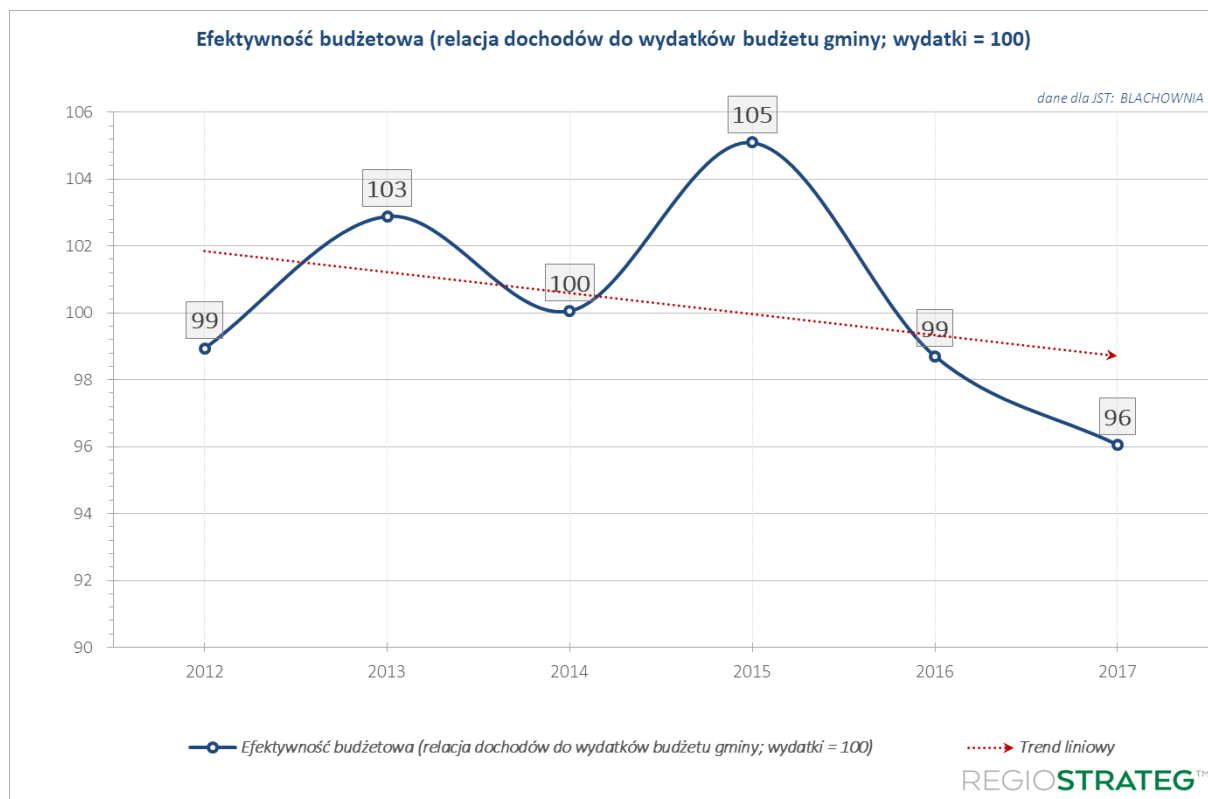
**Wydatki budżetu** Gminy Blachownia w 2017 roku wyniosły **46.566.467zł** (11 miejsce). Liderem było Lipno z wydatkami na poziomie 57.912.982 zł.

Należy zwrócić uwagę na **generalnie dobry** wskaźnik efektywności budżetowej (relacja dochodów do wydatków budżetu gminy; wydatki = 100). Wprawdzie w 2017 roku wyniósł on 96 (wyższe wydatki od dochodów) i był najniższy w okresie 2012-2017, ale patrząc na cały analizowany okres można zauważyć zachowanie dobrej relacji dochodów do wydatków.

Wykres 38: Wydatki budżetu gminy

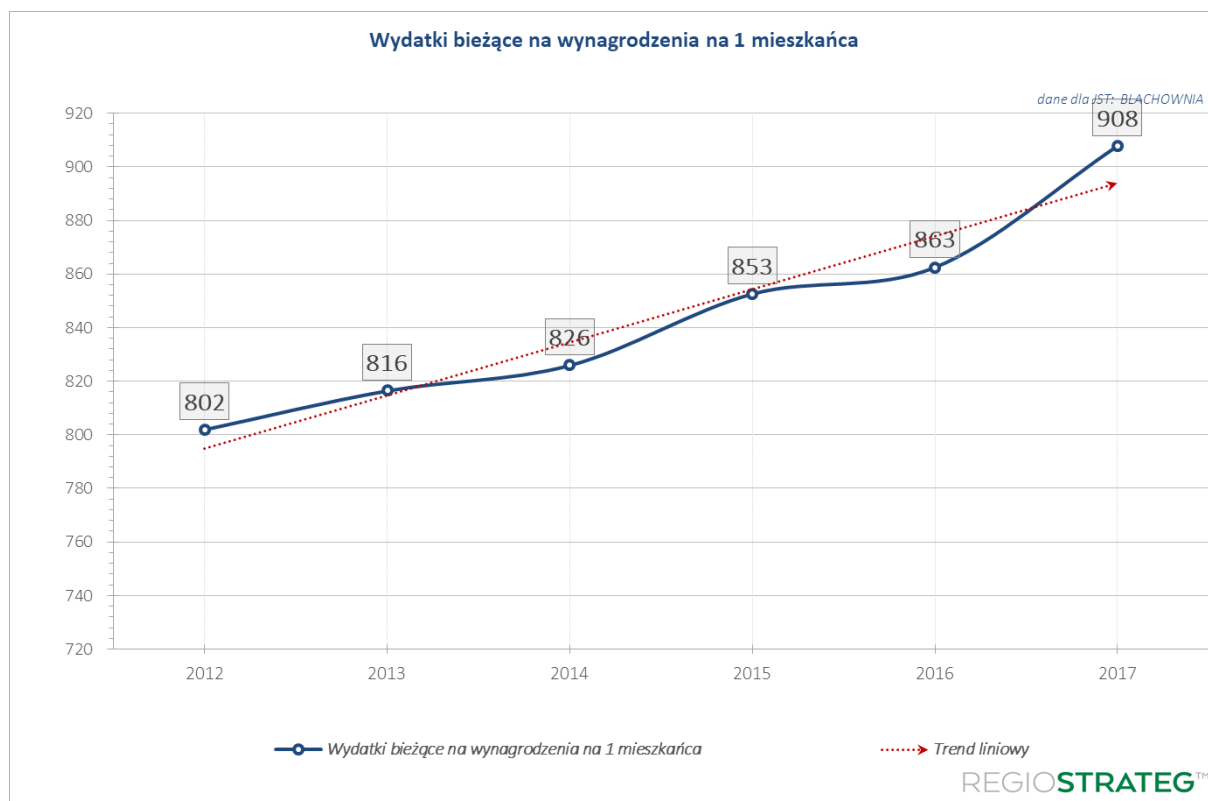


Wykres 39: Efektywność budżetowa (relacja dochodów do wydatków budżetu gminy)



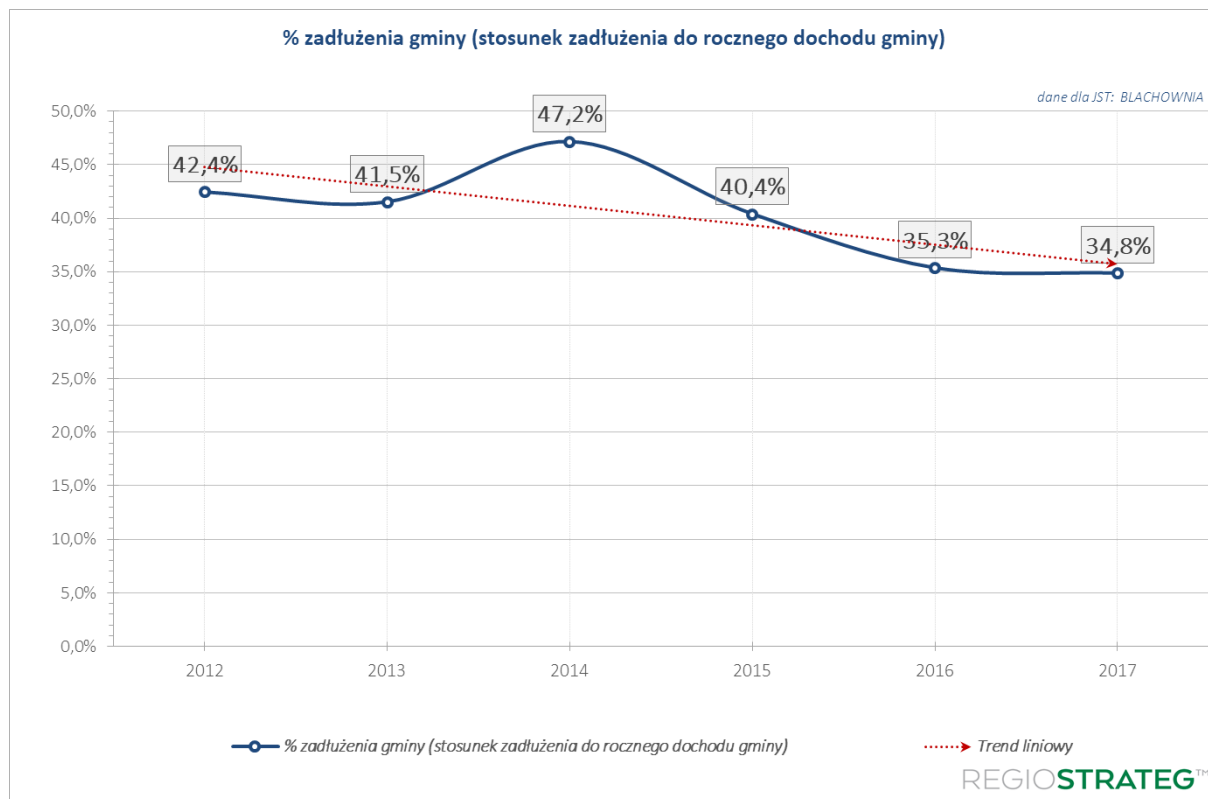
Gmina Blachownia prowadzi „tani urząd”, bowiem we wskaźniku **wydatki bieżące na wynagrodzenia na 1 mieszkańca** z wartością **908 zł** zajęła w 2017 roku **2 miejsce**.

Wykres 40: Wydatki bieżące na wynagrodzenie 1 mieszkańca



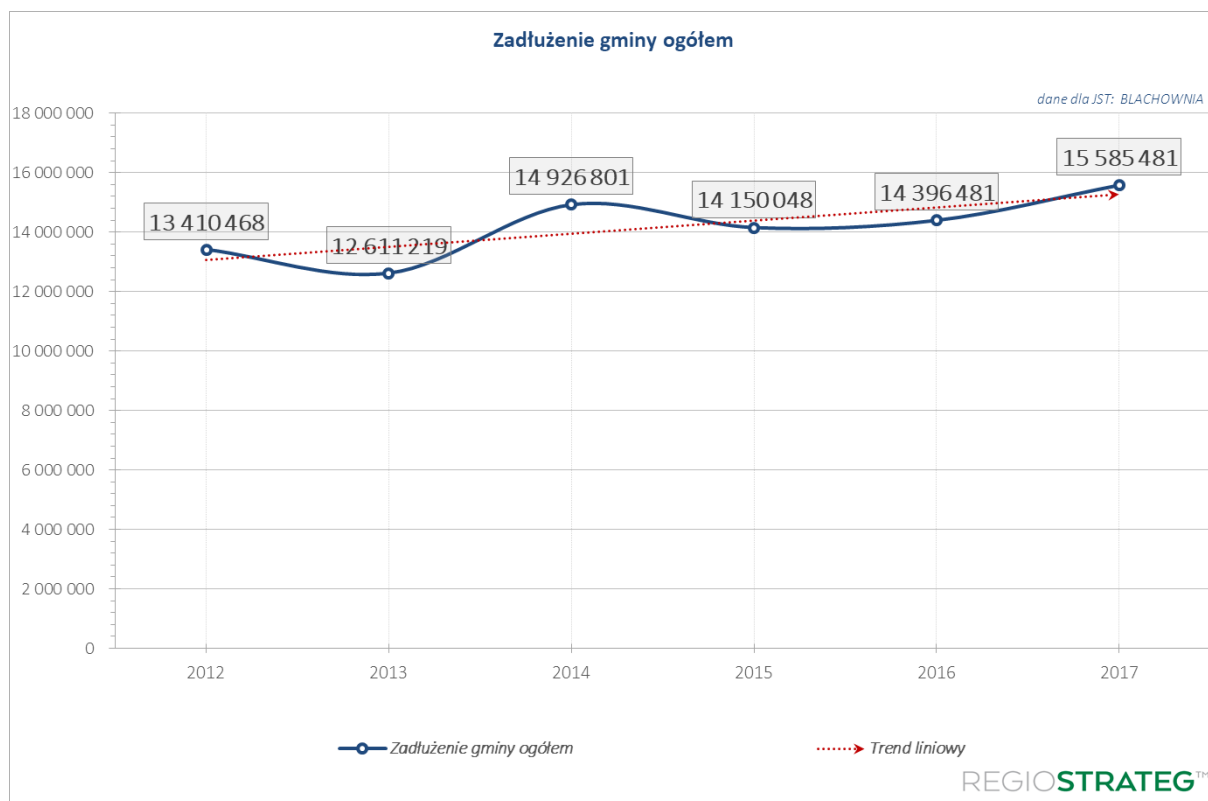
Jak już kilkakrotnie wspomniano wydatki inwestycyjne należą do mocnych stron Gminy Blachownia. Realizacja działań inwestycyjnych odbywa się za pośrednictwem wsparcia finansowego w postaci kredytów. **% zadłużenia gminy** (stosunek zadłużenia do rocznego dochodu gminy) na koniec 2017 roku wyniósł **34,8%** (14 miejsce na 15 porównywanych gmin).

Wykres 41: Procent zadłużenia gminy (stosunek zadłużenia do rocznego dochodu gminy)



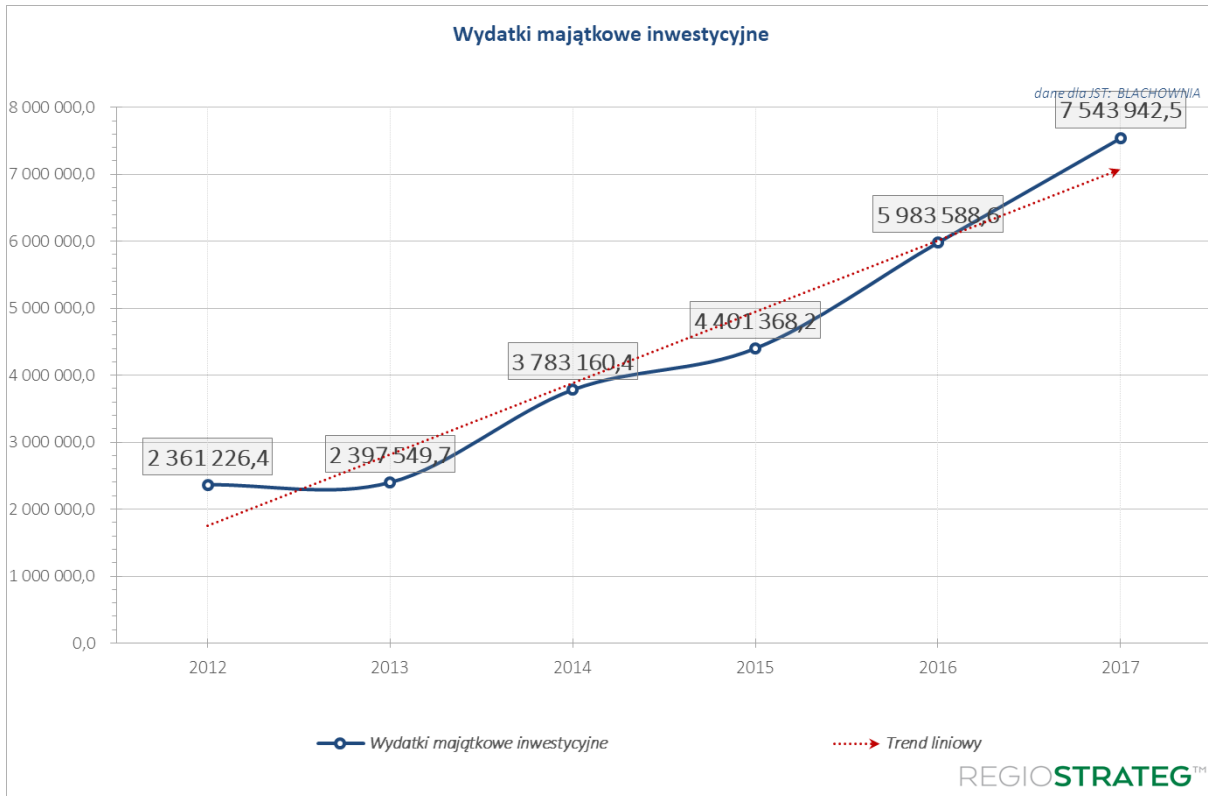
Natomiast nominalna wartość zadłużenia wyniosła 15,6 mln zł.

Wykres 42: Zadłużenie gminy ogółem



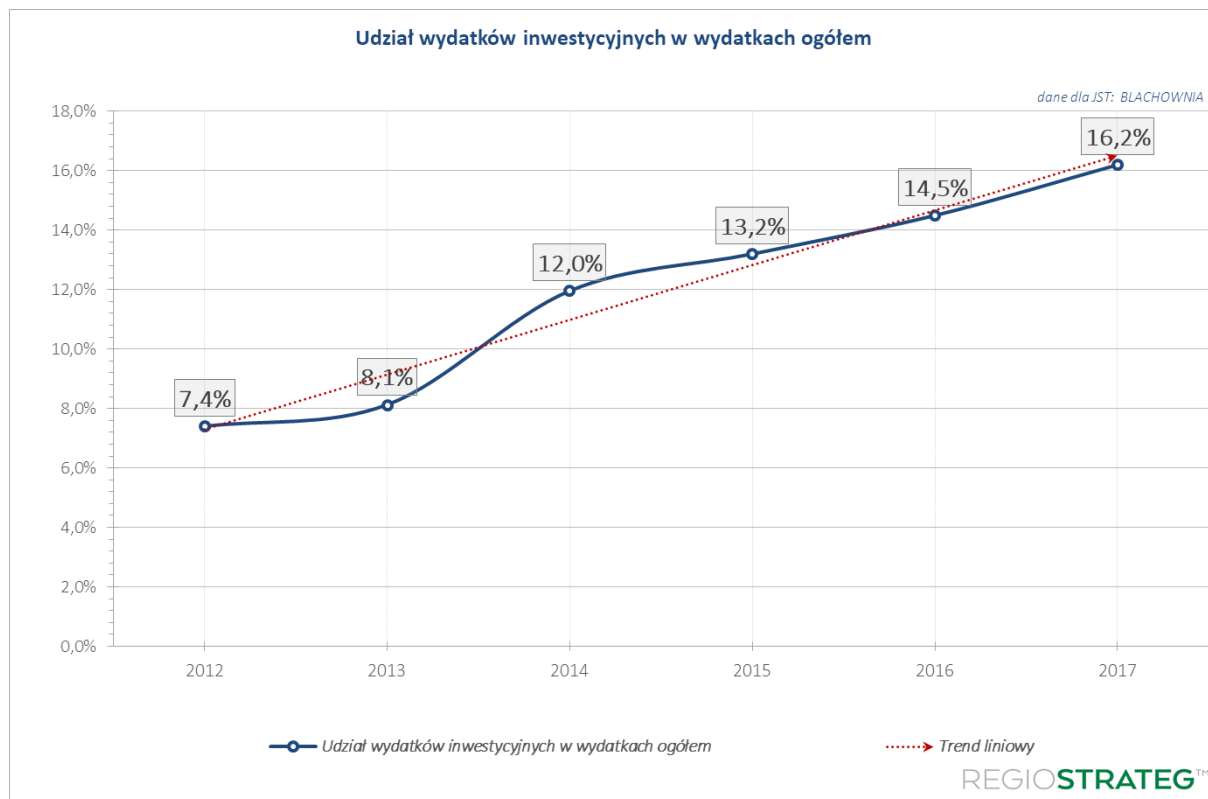
**Wysokość wydatków majątkowych inwestycyjnych** w 2017 roku wyniosła **7.543.942 zł** (6 miejsce na 15 gmin) i była rekordowa w okresie 2012-2017. Liderem w 2017 roku była Małkinia Górna z wydatkami inwestycyjnymi na poziomie 9.386.660 zł.

**Wykres 43: Wydatki majątkowe inwestycyjne**



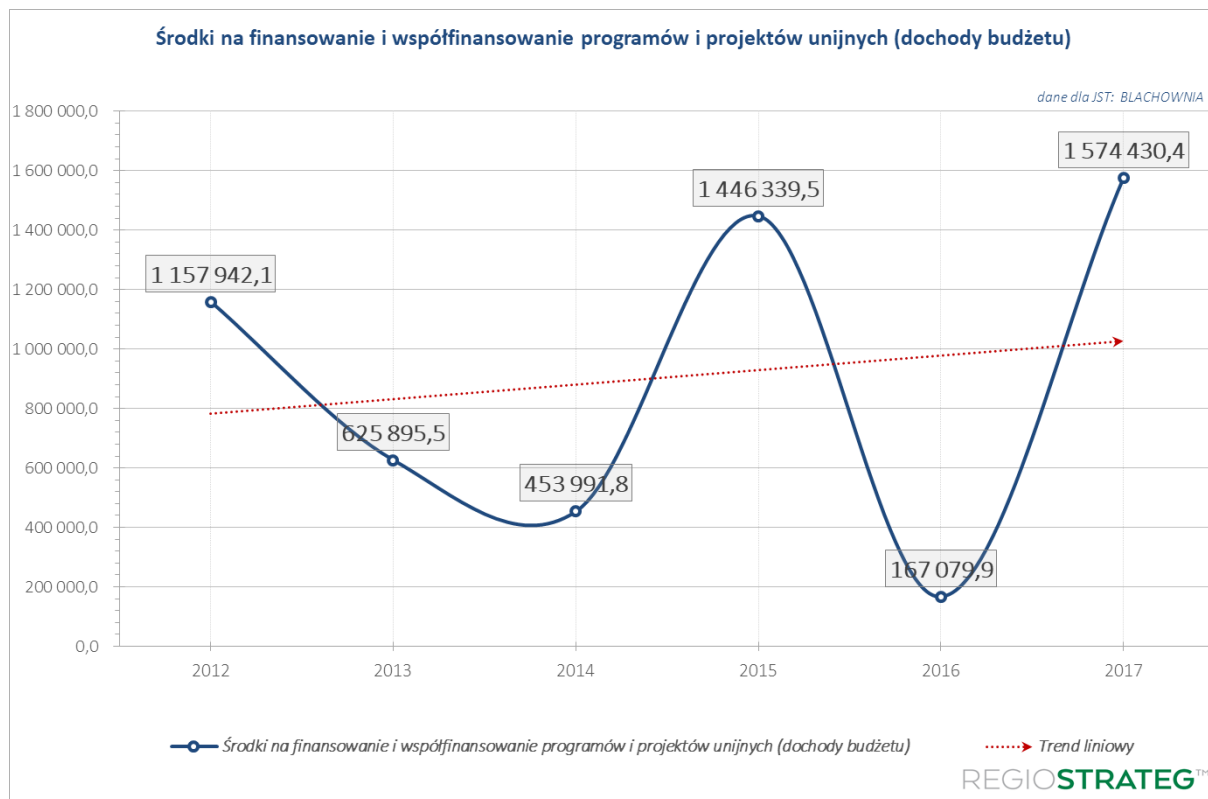
Wartość 7,5 mln stanowiła w 2017 roku **16,2% budżetu gminy**, co dało Blachowni **4 miejsce**.

Wykres 44: Udział wydatków inwestycyjnych w wydatkach ogółem



Pod względem **środków na finansowanie i współfinansowanie programów i projektów unijnych** (dochody budżetu) w 2017 roku Blachownia zajęła **4 miejsce**. Natomiast w przeliczeniu **na 1 mieszkańca (120 zł) 3 miejsce** na 15 porównywanych gmin.

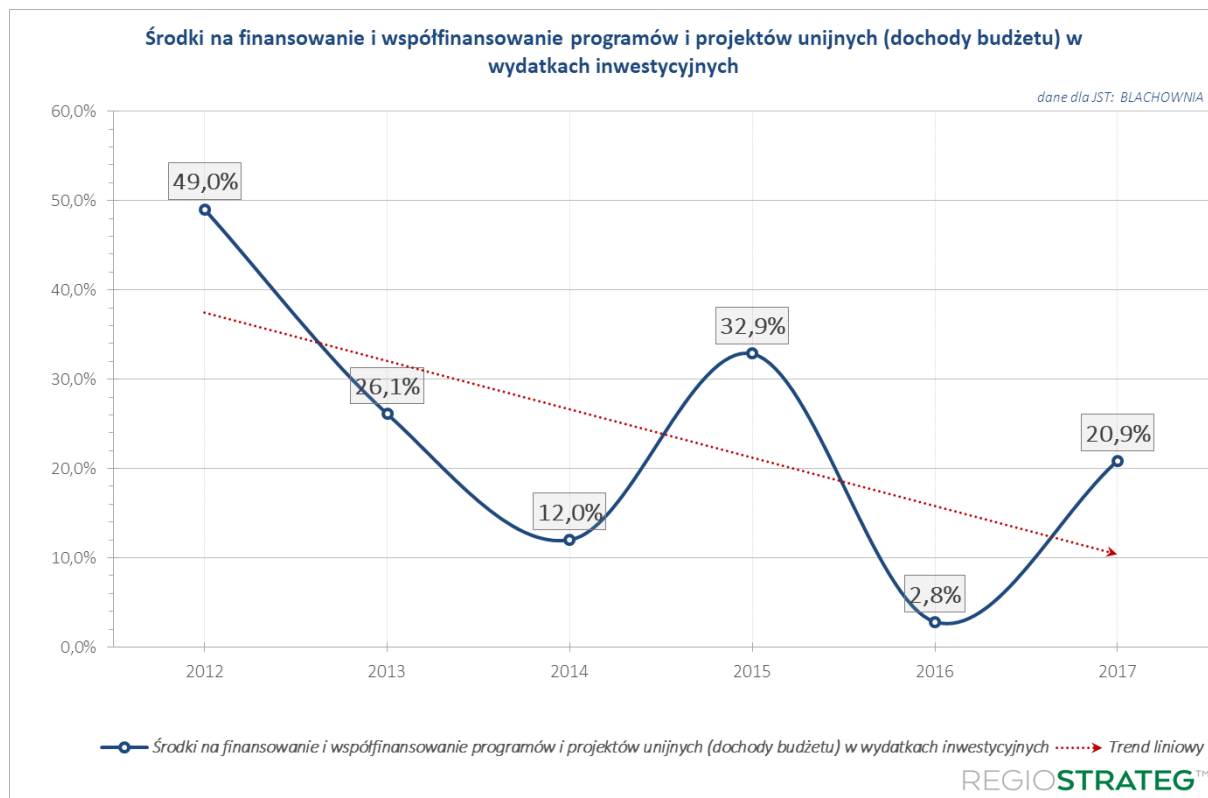
Wykres 45: Środki na finansowanie i współfinansowanie programów i projektów unijnych (dochody budżetu)



Pod względem środków na finansowanie i współfinansowanie programów i projektów unijnych (dochody budżetu) w wydatkach inwestycyjnych z wartością 20,9% w 2017 roku Gmina Blachownia zajęła **4 miejsce**.



Wykres 46: Środki na finansowanie i współfinansowanie programów i projektów unijnych (dochody budżetu) w wydatkach inwestycyjnych



Co warto podkreślić, to porównując wartości wskaźników wydatków inwestycyjnych w latach 2015-2017 z poprzednią kadencją (lata 2011-2014) okazuje się, że **polityka inwestycyjna Gminy Blachownia jest prowadzona w efektywny i prorozwojowy sposób**, co potwierdzają następujące dane i bardzo wysokie miejsca na tle konkurencji:

- średni roczny udział wydatków inwestycyjnych w wydatkach ogółem w latach 2015-2017 w porównaniu do poprzedniej kadencji [2011-2014] (poprzednia kadencja = 100) – 142,4 (**1 miejsce**),
- łączne środki na finansowanie i współfinansowanie programów i projektów unijnych (dochody budżetu) w latach 2015-2017 w porównaniu do poprzedniej kadencji [2011-2014] (poprzednia kadencja = 100) – 111,9 (**2 miejsce**),
- średnia roczna wysokość wydatków inwestycyjnych w latach 2015-2017 w porównaniu do poprzedniej kadencji [2011-2014] (poprzednia kadencja = 100) – 178,8 (**2 miejsce**),
- średni roczny udział wydatków inwestycyjnych w wydatkach ogółem w latach 2015-2017 – 14,8% (**3 miejsce**),
- środki na finansowanie i współfinansowanie programów i projektów unijnych (dochody budżetu) w latach 2015-2017 – 3 187 850 (**5 miejsce**).

### III. INFORMACJE FINANSOWE

#### A. STAN FINANSÓW GMINY

Szczegółowe informacje o stanie i przebiegu realizacji finansów gminy w 2018 roku wykazane zostały w „Sprawozdaniu z wykonania budżetu gminy za rok 2018 wraz z informacją o stanie mienia komunalnego i informacją o kształtowaniu się Wieloletniej Prognozy Finansowej (Zarządzenie Burmistrza nr OR.0050.65.2019 z dnia 22 marca 2019 roku). W tej części raportu zaprezentowane zostaną najważniejsze wskaźniki wynikające z powyższego dokumentu oraz wykonania wydatków inwestycyjnych i podstawowe wskaźniki WPF.

Wykonanie dochodów budżetowych ogółem za rok 2018 wyniosło 59 196 624 zł (co stanowi 93,53% planu), w tym:

dochody majątkowe – 11 731 941,38 zł

dochody bieżące – 47 464 683,22 zł

dochody na realizację zadań zleconych – 11 966 904,68 zł (99,31% planu).

Dochody z majątku gminy przedstawiały się następująco:

- wpływy ze sprzedaży majątku komunalnego zostały wykonane w 33,45 %, tj. kwotą 160 568,69 zł,

w tym :

1) sprzedano w trybie bezprzetargowym na rzecz głównych najemców 7 lokali mieszkalnych ( planowano sprzedać 3 mieszkania ),

2) raty za sprzedane ( na raty ) nieruchomości w latach ubiegłych i w roku 2018 – 15 385,40 zł

3) Na rok 2018 zaplanowano sprzedaż trzech działek przy ul. Prusa, dwóch działek przy ul. Myśliwskiej, trzech działek w Brzózce, nieruchomość przy ul. Słonecznej, działkę pod usługi handlowe przy ul. Ks. M. Kubowicza, działki w Cisiu na rzecz GS Samopomoc Chłopska, działki pod usługi handlowe przy ul. Sienkiewicza.

W trybie przetargowym zostały sprzedane trzy działki położone w Brzózce o łącznej powierzchni 0,3117 ha oraz działka na powiększenie garażu przy ul. Ks. M. Kubowicza.

Ogłoszone przetargi na sprzedaż działek przy ul. Myśliwskiej, przy ul. Prusa i przy ul. Słonecznej zakończyły się negatywnie z powodu braku nabywców.

Zaplanowana na rok 2018 sprzedaż dwóch działek pod usługi handlowe przy ul. Ks. M. Kubowicza, działki przy ul. H. Sienkiewicza nie została sfinalizowana z powodów proceduralnych ( oczekiwanie na ujawnienie tych działek ( po podziale ) w księgach wieczystych.

Sprzedaż działki w Cisiu, zabudowanej pawilonem handlowym, nie została zrealizowana w związku z kłopotami finansowymi G.S. "Samopomoc Chłopska".

Zaległości z tytułu sprzedaży nieruchomości na raty wynoszą 4 592,18 zł.

Dochody z tytułu wpływów z opłat za zarząd, użytkowanie i użytkowanie wieczyste wykonano kwotą 83 565,01 zł, tj. 75,97 % planu. Zaległości z tego tytułu wynoszą 5 889,96 zł, Do zalegających podmiotów wysłano przypomnienia.

- dochody z najmu i dzierżawy składników majątkowych gminy wykonano kwotą 160 073,98 zł, tj. 81,17 % planu. Zaległości z tego tytułu wynoszą 3 646,47 zł. Do zalegających podmiotów wysłano przypomnienia.

- dochody zrealizowane przez Zarząd Mieniem Komunalnym w Blachowni w rozdziale 70004 – Różne

jednostki obsługi gospodarki mieszkaniowej, wykonano kwotą 1 585 825,07 zł na plan 1 620 000,00 zł, tj. 97,89 % planu.

Zaległości na 31.12.2018 r. wynosiły 4 098 227,74 zł ( zmniejszenie zadłużenia w stosunku do 31 grudnia 2017 r. o 136 817,49 zł)

Zarząd Mieniem Komunalnym w celu egzekucji należności stosuje następujące procedury:

1. wysyłanie wezwań do zapłaty na drukach Krajowego Rejestru Długów, a w przypadku braku wpłaty – umieszczenie dłużnika w KRD i poinformowanie go o tym fakcie,
2. rozwiązywanie umów najmu,

3. kierowanie spraw na drogę postępowania sądowego i eksmisję.

W roku 2018 skierowano 18 spraw o zapłatę na kwotę 147 029,05 zł i 6 spraw o eksmisję. W okresie od 01.01.2018 r. do 31.12.2018 r. komornik sądowy w wyniku podjętych działań egzekucyjnych przeciwko dłużnikom przekazał na rachunek ZMK wyegzekwowaną kwotę 58 291,20 zł. Kwota ta obejmuje zarówno należności główne jak również odsetki i zwroty kosztów postępowania sądowego i egzekucyjnego.

Egzekucja komornicza nie zawsze przynosi oczekiwane efekty. W przypadku braku przez dłużnika majątku podlegającego zajęciu, komornik sądowy umarza postępowanie egzekucyjne.

W roku 2018 zawarto 9 porozumień dotyczących spłaty należności oraz wykonano 6 eksmisji.

Plan dochodów budżetowych z tytułu opłaty za gospodarowanie odpadami komunalnymi wynikający z ustawy z 13 września 1996 roku o utrzymaniu czystości i porządku wynosił : 1 200 000,00 zł.

Wpływy z opłat za gospodarowanie odpadami komunalnymi za rok 2018 wynoszą 949 643,27 zł, tj . 79,14 % planu.

Zwroty kosztów upomnień, odsetki od nieterminowej opłaty za gospodarowanie odpadami komunalnymi, odsetki bankowe stanowią kwotę 2 344,70 zł.

Zaległości z tego tytułu wynoszą 206 961,17 zł.

Wpływy z tytułu podatku od nieruchomości wykonano kwotą 2 538 730,21 zł na plan 2 802 000,00 zł. Udziały w podatkach stanowiących dochód budżetu państwa (podatek dochodowy od osób fizycznych i od osób prawnych) wykonano w kwocie 11 232 899,69 zł, tj. 105,69 % planu.

W ciągu ubiegłego roku pozyskano dotacje majątkowe (inwestycyjne) na kwotę 11 569 153,37 zł, w tym:

- środki UE: 10 191 374,88 zł,
- środki budżetu państwa (dot. Projektów UE): 339 919,77 zł.

Na 31 grudnia 2018 roku wydatki zostały zrealizowane kwotą 60 546 294,93 zł tj. 90,86% planu, z czego:

- wydatki bieżące: 43 647 694,52 zł tj. 95,01% planu
- wydatki inwestycyjne: 16 898 600,41 zł tj. 81,67 % planu

Pełną specyfikację realizowanych w roku ubiegłym inwestycji zawiera poniższe zestawienie:

Tabela 8: Inwestycje realizowane w Gminie Blachownia w roku 2018

Nazwa zadania	Jednostka organizacyjna realizująca program lub koordynująca wykonanie programu	Okres realizacji	Nakłady finansowe poniesione w roku 2018
1	2	3	5
Budowa ulicy Handlowej	Urząd Miejski w Blachowni	Rok 2018	108 850,48 zł
Modernizacja parkingu i drogi przy Przychodni Lekarskiej "BLAMED"	Urząd Miejski w Blachowni	Rok 2018	70 971,50 zł
Budowa zintegrowanego węzła przesiadkowego z parkingami P&R i P&B wraz z infrastrukturą towarzyszącą w celu zapewnienia mieszkańcom dostępu do transportu zbiorowego ( w roku 2016 - dokumentacja)	Urząd Miejski w Blachowni	Rok 2016-2019	2 555 050,47 zł
Modernizacja ul. Kubowicza	Urząd Miejski w Blachowni	Rok 2018	328 890,22 zł
Budowa łącznika ulic : Wspólnej i Wiśniowej	Urząd Miejski w Blachowni	Rok 2018	82 311,57 zł
Cyfrowa Blachownia	Urząd Miejski w Blachowni	Rok 2016-2018	312 158,06 zł
Budowa chodnika przy ul. Piastów - II etap	Urząd Miejski w Blachowni	Rok 2018	887 963,72 zł
Rewitalizacja parkingu przy bloku nr 6 na ul. Miodowej ( Budżet obywatelski)	Urząd Miejski w Blachowni	Rok 2018	37 945,50 zł

Budowa parkingu przy przy ul. Sienkiewicza - bloki : 7, 9, 11 (Budżet obywatelski)	Urząd Miejski w Błachowni	Rok 2018	17 490,60 zł
Budowa ścieżki spacerowo-rowerowej w dzielnicy Ostrowy ( Budżet obywatelski)	Urząd Miejski w Błachowni	Rok 2018	30 000,00 zł
Modernizacja drogi dojazdowej do domów mieszkalnych ul. Kopalnianej dz. D-812 obręb Łojki	Urząd Miejski w Błachowni	Rok 2016-2018	25 000,00 zł
Krajobraz miejski - renaturalizacja zbiornika wodnego wraz z przyległymi terenami	Urząd Miejski w Błachowni	Rok 2016-2020	7 341 463,41 zł
Rewitalizacja terenów w centrum Błachowni na cele aktywizacji społecznej mieszkańców gminy	Urząd Miejski w Błachowni	Rok 2016-2018	2 403 726,88 zł
Rewitalizacja pasa zieleni śródmiejskiej w Błachowni	Urząd Miejski w Błachowni	Rok 2017-2019	899 702,38 zł
Modernizacja schodów do strażnicy OSP w Cisiu - dostosowanie dla osób niepełnosprawnych	Urząd Miejski w Błachowni	Rok 2018	34 999,99 zł
Modernizacja wentylacji i klimatyzacji w budynku OSP Cisie (Fundusz sołecki Cisie)	Urząd Miejski w Błachowni	Rok 2018	17 993,67 zł
Wymiana podłogi w Sali okolicznościowej w OSP w Cisiu (budżet obywatelski)	Urząd Miejski w Błachowni	Rok 2018	14 821,84 zł
Budowa oświetlenia w ul. B. Chrobrego ( budżet obywatelski)	Urząd Miejski w Błachowni	Rok 2018	32 964,00 zł
Przebudowa boiska do piłki nożnej i budowa boiska wielofunkcyjnego w Błachowni	Urząd Miejski w Błachowni	Rok 2018-2019	520 119,13 zł

Budowa placu rekreacyjnego w dzielnicy Ottonów (budżet obywatelski)	Urząd Miejski w Błachowni	Rok 2018	20 205,00 zł
Budowa placu zabaw w Łojkach, ul. Długa - bloki ( budżet obywatelski)	Urząd Miejski w Błachowni	Rok 2018	20 590,20 zł
Budowa parku linowego dla dzieci -skwer Tarnawskiego, przy ul. Sienkiewicza (budżet obywatelski)	Urząd Miejski w Błachowni	Rok 2018	29 667,60 zł
Dobudowa ul. Zielonej ( wydatki niewygasające)	Urząd Miejski w Błachowni	Rok 2018	157 325,00 zł
Wykup działki ( pod ul. Malicką)	Urząd Miejski w Błachowni	Rok 2018	10 174,00 zł
Zakup namiotu (Fundusz sołectki-Stara Gorzelnia)	Urząd Miejski w Błachowni	Rok 2018	21 000,00 zł
Dotacja na zakup samochodu bojowego dla OSP Cisie	Urząd Miejski w Błachowni	Rok 2018	499 992,00 zł
Budowa bieżni ze skoczną w dal (Zespół Szkolno-Przedszkolny w Błachowni)	Urząd Miejski w Błachowni	Rok 2018	15 995,70 zł
Budowa przyłącza do sieci ciepłowniczej do budynku gimnazjum	Urząd Miejski w Błachowni	Rok 2018	24 600,00 zł
Przebudowa złącza kablowego - ul. Sienkiewicza	Urząd Miejski w Błachowni	Rok 2018	18 530,00 zł
Budowa kanalizacji sanitarnej w dzielnicy Ostrowy i ul. Chrobrego, zwrot kosztów przyłączy kanalizacyjnych i podbudowa z kostki brukowej	Urząd Miejski w Błachowni	Rok 2018	31 412,49 zł

Modernizacja źródeł ciepła w budynkach indywidualnych - w ramach Programu Ograniczania Niskiej Emisji na terenie gminy Blachownia	Urząd Miejski w Blachowni	Rok 2018	315 000,00 zł
Montaż wymiennika ciepła w budynku gimnazjum	Urząd Miejski w Blachowni	Rok 2018	11 685,00 zł
<b>Razem</b>	<b>16 898 600,41 zł</b>		



## B. WIELOLETNIA PROGNOZA FINANSOWA

Zgodnie z danymi Wieloletnie Prognozy Finansowej kwoty zadłużenia gminy począwszy od roku 2015 do 2018 (wykonanie) oraz przewidywane na kolejny okres, aż do roku 2026 wynoszą:

Tabela 9: Kwoty zadłużenia gminy w latach 2015-2018

Wyszczególnienie	Kwota długu <sup>x</sup>	Kwota zobowiązań wynikających z przejęcia przez jednostkę samorządu terytorialnego zobowiązań po likwidowanych i przekształcanych jednostkach zaliczanych do sektora finansów publicznych	Relacja zrównoważenia wydatków bieżących, o której mowa w art. 242 ustawy	
			Różnica między dochodami bieżącymi a wydatkami bieżącymi	Różnica między dochodami bieżącymi, skorygowanymi o środki <sup>7)</sup> a wydatkami bieżącymi, pomniejszonymi <sup>8)</sup> o wydatki
Lp	6	7	8.1	8.2
Formuła			[1.1] - [2.1]	[1.1] + [4.1] + [4.2] - ([2.1] - [2.1.2])
Wykonanie 2015	14 150 048,14	0,00	3 827 108,59	7 011 872,83
Wykonanie 2016	14 396 481,37	0,00	4 783 751,74	8 889 926,25
Plan 3 kw. 2017	15 585 481,37	0,00	791 088,83	4 606 702,72
Wykonanie 2017	15 585 481,37	0,00	4 289 756,16	8 105 370,05
2018	15 765 481,37	0,00	2 750 087,70	5 915 412,16
2019	14 335 481,37	0,00	4 400 000,00	4 400 000,00
2020	12 425 481,37	0,00	4 165 559,06	4 165 559,06
2021	10 465 481,37	0,00	5 049 000,00	5 049 000,00
2022	8 528 456,19	0,00	6 000 000,00	6 000 000,00
2023	6 502 895,37	0,00	7 050 000,00	7 050 000,00
2024	4 435 000,00	0,00	7 830 000,00	7 830 000,00
2025	2 310 000,00	0,00	8 800 000,00	8 800 000,00
2026	0,00	0,00	9 600 000,00	9 600 000,00

Źródło: WPF Gminy Blachownia – październik 2018

Harmonogram spłat zadłużenia w tych samych okresach czasu wygląda następująco:

Tabela 10: Harmonogram spłat zadłużenia gminy

Wyszczególnienie	Rozchody budżetu <sup>x</sup>	z tego:					
		Spłaty rat kapitałowych kredytów i pożyczek oraz wykup papierów wartościowych <sup>x</sup>	w tym:				Inne rozchody niezwiązane ze spłatą długu
			w tym łączna kwota przypadających na dany rok kwot ustawowych wyłączeń z limitu spłaty zobowiązań, o którym mowa w <sup>x</sup> art. 243 ustawy	z tego:			
				kwota przypadających na dany rok kwot ustawowych wyłączeń określonych w art. 243 ust. 3 ustawy <sup>x</sup>	kwota przypadających na dany rok kwot ustawowych wyłączeń określonych w art. 243 ust. 3a ustawy <sup>x</sup>	kwota przypadających na dany rok kwot ustawowych wyłączeń innych niż określone w art. 243 ustawy <sup>6)</sup> <sup>x</sup>	
Lp	5	5.1	5.1.1	5.1.1.1	5.1.1.2	5.1.1.3	5.2
Formuła	[5.1] + [5.2]		[5.1.1.1] + [5.1.1.2] + [5.1.1.3]				
Wykonanie 2015	2 276 753,24	2 276 753,24	563 226,01	563 226,01	0,00	0,00	0,00
Wykonanie 2016	1 753 566,77	1 753 566,77	0,00	0,00	0,00	0,00	0,00
Plan 3 kw. 2017	1 811 000,00	1 811 000,00	0,00	0,00	0,00	0,00	0,00
Wykonanie 2017	1 811 000,00	1 811 000,00	0,00	0,00	0,00	0,00	0,00
2018	1 820 000,00	1 820 000,00	0,00	0,00	0,00	0,00	0,00
2019	2 030 000,00	2 030 000,00	0,00	0,00	0,00	0,00	0,00
2020	1 910 000,00	1 910 000,00	0,00	0,00	0,00	0,00	0,00
2021	1 960 000,00	1 960 000,00	0,00	0,00	0,00	0,00	0,00
2022	1 937 025,18	1 937 025,18	0,00	0,00	0,00	0,00	0,00
2023	2 025 560,82	2 025 560,82	0,00	0,00	0,00	0,00	0,00
2024	2 067 895,37	2 067 895,37	0,00	0,00	0,00	0,00	0,00
2025	2 125 000,00	2 125 000,00	0,00	0,00	0,00	0,00	0,00
2026	2 310 000,00	2 310 000,00	0,00	0,00	0,00	0,00	0,00

Źródło: WPF Gminy Blachownia – październik 2018

Wskaźniki dotyczące wykonania w latach 2015-2017 oraz planowanego wykonania łącznej kwoty zobowiązań wraz z prognozą limitu zadłużenia odzwierciedla poniższe zestawienie:

Tabela 11: Wskaźniki dotyczące wykonania w latach 2015-2017 oraz planowanego wykonania łącznej kwoty zobowiązań wraz z prognozą limitu zadłużenia

Wyszczególnienie	Wskaźnik spłaty zobowiązań								
	Wskaźnik planowanej łącznej kwoty spłaty zobowiązań, o której mowa w art. 243 ust. 1 ustawy do dochodów, bez uwzględnienia zobowiązań związku współtworzonego przez jednostkę samorządu terytorialnego i bez uwzględniania ustawowych wyłączeń przypadających na dany rok.	Wskaźnik planowanej łącznej kwoty spłaty zobowiązań, o której mowa w art. 243 ust. 1 ustawy do dochodów, bez uwzględnienia zobowiązań związku współtworzonego przez jednostkę samorządu terytorialnego, po uwzględnieniu ustawowych wyłączeń przypadających na dany rok	Kwota zobowiązań związku współtworzonego przez jednostkę samorządu terytorialnego przypadających do spłaty w danym roku budżetowym, podlegająca doliczeniu zgodnie z art. 244 ustawy	Wskaźnik planowanej łącznej kwoty spłaty zobowiązań, o której mowa w art. 243 ust. 1 ustawy do dochodów, po uwzględnieniu zobowiązań związku współtworzonego przez jednostkę samorządu terytorialnego oraz po uwzględnieniu ustawowych wyłączeń przypadających na dany rok	Wskaźnik dochodów bieżących powiększonych o dochody ze sprzedaży majątku oraz pomniejszonych o wydatki bieżące, do dochodów budżetu, ustalony dla danego roku (wskaźnik x jednoroczny)	Dopuszczalny wskaźnik spłaty zobowiązań określony w art. 243 ustawy, po uwzględnieniu ustawowych wyłączeń, obliczony w oparciu o plan 3 kwartału roku poprzedzającego pierwszy rok prognozy (wskaźnik ustalony w oparciu o średnią arytmetyczną z 3 x poprzednich lat)	Dopuszczalny wskaźnik spłaty zobowiązań określony w art. 243 ustawy, po uwzględnieniu ustawowych wyłączeń, obliczony w oparciu o wykonanie roku poprzedzającego pierwszy rok prognozy (wskaźnik ustalony w oparciu o średnią arytmetyczną z 3 x poprzednich lat)	Informacja o spełnieniu wskaźnika spłaty zobowiązań określonego w art. 243 ustawy, po uwzględnieniu zobowiązań związku współtworzonego przez jednostkę samorządu terytorialnego oraz po uwzględnieniu ustawowych wyłączeń, obliczonego w oparciu o plan 3 kwartałów roku poprzedzającego rok budżetowy	Informacja o spełnieniu wskaźnika spłaty zobowiązań określonego w art. 243 ustawy, po uwzględnieniu zobowiązań związku współtworzonego przez jednostkę samorządu terytorialnego oraz po uwzględnieniu ustawowych wyłączeń, obliczonego w oparciu o wykonanie roku poprzedzającego rok budżetowy
Lp	9.1	9.2	9.3	9.4	9.5	9.6	9.6.1	9.7	9.7.1
Formuła	$\frac{[(2.1.1.) + [2.1.3.1.] + [5.1)]}{[1]}$	$\frac{[(2.1.1.) - (2.1.1.1.) + (2.1.3.1.) - (2.1.3.1.1.) + (5.1) - (5.1.1.)]}{[(1) - (15.1.1.)]}$		$\frac{[(2.1.1.) + (2.1.1.1.) + (2.1.3.1.) - (2.1.3.1.1.) + (5.1) - (5.1.1.)]}{[(1) - (15.1.1.)]}$	$\frac{[(1) - [(5.1.1.) + (12.1) - (2.1) + (2.1.2) + (15.2)]]}{[(1) - (15.1.1.)]}$	średnia z trzech poprzednich lat [9.5]	średnia z trzech poprzednich lat [9.5]	[9.6] – [9.4]	[9.6.1] – [9.4]
Wykonanie 2015	7,57%	5,97%	0,00	5,97%	12,82%	0,00%	0,00%	TAK	TAK
Wykonanie 2016	5,15%	5,15%	0,00	5,15%	13,20%	0,00%	0,00%	TAK	TAK
Plan 3 kw. 2017	3,81%	3,81%	0,00	3,81%	2,45%	0,00%	0,00%	TAK	TAK
Wykonanie 2017	4,81%	4,81%	0,00	4,81%	9,97%	0,00%	0,00%	TAK	TAK
2018	3,48%	3,48%	0,00	3,48%	5,11%	9,49%	12,00%	TAK	TAK
2019	3,79%	3,79%	0,00	3,79%	7,68%	6,92%	9,43%	TAK	TAK
2020	4,24%	4,24%	0,00	4,24%	8,80%	5,08%	7,59%	TAK	TAK
2021	4,35%	4,35%	0,00	4,35%	10,67%	7,20%	7,20%	TAK	TAK
2022	4,11%	4,11%	0,00	4,11%	12,12%	9,05%	9,05%	TAK	TAK
2023	4,06%	4,06%	0,00	4,06%	13,73%	10,53%	10,53%	TAK	TAK
2024	3,86%	3,86%	0,00	3,86%	14,23%	12,17%	12,17%	TAK	TAK
2025	4,03%	4,03%	0,00	4,03%	16,61%	13,36%	13,36%	TAK	TAK
2026	4,21%	4,21%	0,00	4,21%	17,59%	14,86%	14,86%	TAK	TAK

Źródło: WPF Gminy Blachownia – październik 2018

Wyniki budżetu gminy oraz poziom wolnych środków w tej samej perspektywie czasowej zawarte są w zestawieniu poniżej:

Tabela 12: Wyniki budżetu gminy oraz poziom wolnych środków w perspektywie lat 2015 - 2026

Wyszczególnienie	Wynik budżetu <sup>x</sup>	Przychody budżetu <sup>x</sup>	z tego:								
			Nadwyżka budżetowa z lat ubiegłych	w tym:		w tym:		w tym:		Inne przychody niezwiązane z zaciągnięciem długu <sup>5) x</sup>	na pokrycie deficytu <sup>x</sup> budżetu
				na pokrycie deficytu <sup>x</sup> budżetu	Wolne środki, o których mowa w art. 217 ust.2 pkt 6 ustawy <sup>x</sup>	na pokrycie deficytu <sup>x</sup> budżetu	Kredyty, pożyczki, emisja papierów <sup>x</sup> wartościowych	na pokrycie deficytu <sup>x</sup> budżetu			
Lp	3	4	4.1	4.1.1	4.2	4.2.1	4.3	4.3.1	4.4	4.4.1	
Formuła	[1] - [2]	[4.1] + [4.2] + [4.3] + [4.4]									
Wykonanie 2015	1 698 163,51	4 684 764,24	0,00	0,00	3 184 764,24	0,00	1 500 000,00	0,00	0,00	0,00	
Wykonanie 2016	-536 993,85	6 106 174,51	0,00	0,00	4 106 174,51	536 993,85	2 000 000,00	0,00	0,00	0,00	
Plan 3 kw. 2017	-5 004 613,89	6 815 613,89	0,00	0,00	3 815 613,89	2 004 613,89	3 000 000,00	3 000 000,00	0,00	0,00	
Wykonanie 2017	-1 839 289,43	6 815 613,89	0,00	0,00	3 815 613,89	0,00	3 000 000,00	1 839 289,43	0,00	0,00	
2018	-3 345 324,46	5 165 324,46	0,00	0,00	3 165 324,46	2 228 289,61	2 000 000,00	1 117 034,85	0,00	0,00	
2019	1 430 000,00	600 000,00	0,00	0,00	0,00	0,00	600 000,00	0,00	0,00	0,00	
2020	1 910 000,00	0,00	0,00	0,00	0,00	0,00	0,00	0,00	0,00	0,00	
2021	1 960 000,00	0,00	0,00	0,00	0,00	0,00	0,00	0,00	0,00	0,00	
2022	1 937 025,18	0,00	0,00	0,00	0,00	0,00	0,00	0,00	0,00	0,00	
2023	2 025 560,82	0,00	0,00	0,00	0,00	0,00	0,00	0,00	0,00	0,00	
2024	2 067 895,37	0,00	0,00	0,00	0,00	0,00	0,00	0,00	0,00	0,00	
2025	2 125 000,00	0,00	0,00	0,00	0,00	0,00	0,00	0,00	0,00	0,00	
2026	2 310 000,00	0,00	0,00	0,00	0,00	0,00	0,00	0,00	0,00	0,00	

Źródło: WPF Gminy Blachownia – październik 2018

## C. REALIZACJA BUDŻETU OBYWATELSKIEGO

Budżet Obywatelski po raz pierwszy jest częścią raportu o stanie gminy. Niniejsza analiza obejmie zatem dwie edycje BO w Gminie Blachownia:

### **Realizacja Budżetu Obywatelskiego 2018**

#### **Przygotowanie i opracowanie Budżetu Obywatelskiego 2019**

### **Realizacja Budżetu Obywatelskiego 2018**

W 2018 roku przebiegła realizacja zadań trzeciej edycji Budżetu Obywatelskiego, która odbywała się na podstawie Zarządzenia Burmistrza Blachowni z dnia 12 czerwca 2017 roku nr OR.0050.88.2017. Przygotowanie oraz działania związane z realizacją BO 2018, zgodnie z powyższym zarządzeniem, odbywały się w następujących terminach:

**Tabela 13: Harmonogram Budżetu Obywatelskiego 2018**

Lp.	Opis działania	Termin
1.	Opublikowanie zarządzenia Burmistrza oraz dokumentów dotyczących Budżetu Obywatelskiego	Do 14 czerwca 2017 r.
2.	Akcja informacyjno – promocyjna BO Blachownia 2018	Do 07 lipca 2017 r.
3.	Składanie projektów zadań do Budżetu Obywatelskiego	Do 14 lipca 2017 r.
4.	Weryfikacja zgłoszonych zadań	Od 14 lipca 2017 r. do 18 sierpnia 2017 r.
5.	Ogłoszenie projektów zadań z podziałem na pozytywnie i negatywnie zweryfikowane	Do 23 sierpnia 2017 r.
6.	Prezentacje projektów w sołectwach/Mieście Blachownia	28 sierpnia 2017 - 08 września 2017r.
7.	Głosowanie	13 września 2017 r. - 20 września 2017 r.
8.	Podanie wyników głosowania/ włączenie wybranych przez mieszkańców zadań do budżetu	30 września 2017 r.

Na zadania będące inicjatywą mieszkańców Gminy Blachownia przeznaczono, jak co roku, 350.000,00 złotych. Podział środków został sporządzony na podstawie następujących wskaźników:

- 50 % przeznaczonych środków po równo pomiędzy dzielnice i sołectwa,
- 50 % przeznaczonych środków proporcjonalnie do liczby mieszkańców.

Do Urzędu Miejskiego wpłynęło 30 wniosków mieszkańców na zadania BO Blachownia 2018, których planowany koszt realizacji wynosił łącznie 659 270,26 zł, w następujących obszarach gminy:

- Blachownia Północ – 3 wnioski, w tym jeden z negatywną oceną formalną – 29.096,70 zł
- Blachownia Centrum – 13 wniosków – 33.7134,80 zł
- Blachownia Południe – 4 wnioski, w tym jeden z negatywną oceną formalną – 90.557,76 zł
- Sołectwo Konradów – 2 wnioski – 50.503,00 zł
- Sołectwo Nowa Gorzelnia – 1 wniosek – 21.654,00 zł
- Sołectwo Łojki – 3 wnioski – 37.118,00 zł
- Sołectwo Wyrazów – 2 wnioski – 27.116,00 zł
- Sołectwo Stara Gorzelnia – 1 wniosek – 23.090,00 zł
- Sołectwo Cisie – 1 wniosek – 29.000,00 zł

W dniach od 12 do 17 września 2017 roku odbyło się głosowanie w 9 punktach do głosowania rozmieszczonych w centrum miasta oraz w sołectwach gminy Blachownia. Łączna ilość kart do głosowania we wszystkich urnach wyniosła 1651 sztuk, w tym:

- kart ważnych – 1465 sztuk.
- kart nieważnych – 186 sztuk.

Według danych statystycznych wynikających z ewidencji ludności ważnych głosów oddało ponad 12% mieszkańców Gminy Blachownia.

**Wykres 47: Ilość złożonych wniosków w poszczególnych edycjach Budżetu Obywatelskiego**



Wykres 48: Ilość oddanych ważnych głosów w poszczególnych edycjach Budżetu Obywatelskiego



Z uwagi na odmienne zasady głosowania, rok 2016 nie może być brany pod uwagę podczas analizy danych statystycznych.

Realizacja Budżetu Obywatelskiego 2018:

Tabela 14: Projekty realizowane w ramach Budżetu Obywatelskiego 2018

Dzielnica	Tytuł projektu	Stan realizacji	Kwota
Błachownia Północ	<b>Budowa oświetlenia w ulicy Bolesława Chrobrego</b>	zrealizowano	32964,00 zł
Błachownia Północ	<b>Budowa placu rekreacyjnego w dzielnicy Ottonów (ul. Prusa)</b>	zrealizowano	20205,00 zł
Błachownia Centrum	<b>Rewitalizacja parkingu przy bloku nr 6 na ul. Miodowej</b>	zrealizowano	37945,50 zł
Błachownia Centrum	<b>Plac linowy dla dzieci</b>	zrealizowano	34651,25 zł
Błachownia Centrum	<b>Budowa parkingu przy ul. Sienkiewicza (bloki 7, 9, 11)</b>	zrealizowano	17490,60 zł

Błachownia Południe	<b>Pracowania komputerowa w Szkole Podstawowej nr 3 w Błachowni</b>	zrealizowano	12000,00 zł
Błachownia Południe	<b>Budowa ścieżki spacerowo- rowerowej w dzielnicy Ostrowy</b>	zrealizowano	30000,00 zł
Sołectwo Konradów	<b>Modernizacja drogi dojazdowej do domów mieszkalnych ul. Kopalnianej</b>	zrealizowano	25000,00 zł
Sołectwo Nowa Gorzelnia	<b>Doposażenie placu rekreacyjnego w Nowej Gorzelni</b>	zrealizowano	21654,00 zł
Sołectwo Łojki	<b>Urządzenie wielofunkcyjne dla szkoły (traktorek dla szkoły z funkcją odśnieżania)</b>	zrealizowano	8999,00 zł
Sołectwo Łojki	<b>Plac zabaw – bloki w Łojkach</b>	zrealizowano	20590,20 zł
Sołectwo Łojki	<b>Wiata przystankowa – rynecek w Łojkach</b>	zrealizowano	7443,14 zł
Sołectwo Wyrazów	<b>Wyposażenie Domku i terenu sportowo- rekreacyjnego w Wyrazowie</b>	zrealizowano	17001,12 zł
Sołectwo Wyrazów	<b>Organizacja cyklu spotkań integracyjnych oraz zajęć rozwijających zainteresowania mieszkańców Wyrazowa</b>	zrealizowano	10000,00 zł
Sołectwo Stara Gorzelnia	<b>Doposażenie Centrum Sportowo- Rekreacyjnego w Starej Gorzelni</b>	zrealizowano	23090,00 zł
Sołectwo Cisie	<b>Wymiana podłogi w sali okolicznościowej w OSP w Cisiu</b>	zrealizowano	28999,77 zł
		<b>RAZEM</b>	<b>348033,58 zł</b>



Rysunek 2: ul. Kopalniana w Konradowie



Rysunek 3: Plac zabaw przy ul. Prusa





Rysunek 4: Wiata przystankowa w Łojkach



### Przygotowanie i opracowanie Budżetu Obywatelskiego 2019

W 2019 roku realizowane są projekty w ramach IV edycji Budżetu Obywatelskiego w Gminie Blachownia. Jego przygotowanie oraz opracowanie odbyło się w roku 2018, zgodnie z Zarządzeniem Burmistrza z dnia 22 maja 2018 roku nr OR.0050.71.2018. Kwota oraz podział środków przeznaczonych na BO 2019 pozostał bez zmian w porównaniu do lat ubiegłych.

Zgodnie z powyższym zarządzeniem działania związane z przygotowaniem BO 2019 odbywały się według następującego harmonogramu:

Tabela 15: Harmonogram Budżetu Obywatelskiego 2019

Lp.	Opis działania	Termin
1.	Opublikowanie zarządzenia Burmistrza oraz dokumentów dotyczących Budżetu Obywatelskiego	Do 9 maja 2018 r.
2.	Akcja informacyjno – promocyjna BO Blachownia 2018	Do 15 czerwca 2018 r.

3.	Składanie projektów zadań do Budżetu Obywatelskiego	Do 29 czerwca 2018 r.
4.	Weryfikacja zgłoszonych zadań	Od 2 lipca 2018 r. do 3 sierpnia 2018 r.
5.	Ogłoszenie projektów zadań z podziałem na pozytywnie i negatywnie zweryfikowane	Do 17 sierpnia 2018 r.
6.	Prezentacje projektów w sołectwach/Mieście Blachownia	20 sierpnia 2018 - 11 września 2018r.
7.	Głosowanie	12 września 2018 r. - 17 września 2018 r.
8.	Podanie wyników głosowania/ włączenie wybranych przez mieszkańców zadań do budżetu	28 września 2018 r.

Do Urzędu Miejskiego wpłynęło 29 wniosków mieszkańców na zadania, których planowany koszt realizacji wynosił łącznie 757 622,16 zł, w następujących obszarach gminy:

- Blachownia Północ – 2 wnioski - 52 852,00 zł
- Blachownia Centrum – 13 wniosków – 473 929,16 zł zł
- Blachownia Południe – 2 wnioski - 42 000,00 zł
- Sołectwo Konradów – 3 wnioski – 36 006,00 zł
- Sołectwo Nowa Gorzelnia – 1 wniosek – 21.654,00 zł
- Sołectwo Łojki – 4 wnioski – 51 975,00 zł
- Sołectwo Wyrazów – 2 wnioski – 27 116,00 zł
- Sołectwo Stara Gorzelnia – 1 wniosek – 23.090,00 zł
- Sołectwo Cisie – 1 wniosek – 29 000,00 zł

W celu ułatwienia dostępu do głosowania w 2018 roku uruchomiony został portal konsultacji społecznych. Efektem tego, po zalogowaniu się na panel konsultacji, mieszkańcy gminy mogli oddać głos na wybrany przez siebie projekt za pomocą komputera.

Łącznie na wszystkie projekty w dziewięciu punktach do głosownia oraz poprzez portal internetowy [www.konsultacje.blachownia.pl](http://www.konsultacje.blachownia.pl) oddano 1878 głosów, w tym:

- głosów ważnych 1632
- głosów nieważnych 246

Do realizacji wyłoniono następujące projekty:

Tabela 16: Projekty wyłonione do realizacji w ramach Budżetu Obywatelskiego 2019

<b>Dzielnica</b>	<b>Tytuł projektu</b>	<b>Stan realizacji</b>	<b>Szacowana kwota podana przez Wnioskodawcę</b>
Błachownia Centrum	<b>Opracowanie projektu budowy chodnika na ulicy Starowiejskiej w Błachowni wraz z wykonaniem I etapu – 200 m</b>	w trakcie realizacji	80 000,00 zł
Błachownia Centrum	<b>Utwardzenie terenu pomiędzy blokami nr 7, 11 przy ul. Bankowej w Błachowni</b>	w trakcie realizacji	5 337,50 zł
Błachownia Centrum	<b>Piosenka jest dobra na wszystko – cykl spotkań i warsztatów muzycznych z mieszkańcami Błachowni i Członkami Koła Emerytów w Błachowni</b>	w trakcie realizacji	8 900,00 zł
Błachownia Północ	<b>Budowa ogrodzenia i doposażenie placu zabaw przy ulicy Prusa w Błachowni</b>	w trakcie realizacji	38 123,00 zł
Błachownia Północ	<b>Doposażenie placu zabaw przy ulicy Jodłowej w Błachowni</b>	w trakcie realizacji	14 729,00 zł
Błachownia Południe	<b>Zakup 4 namiotów piknikowych dla Parafii św. Franciszka z Asyżu w Błachowni</b>	w trakcie realizacji	7 000,00 zł
Błachownia Południe	<b>Pracownia językowa w Szkole Podstawowej nr 3 w Błachowni</b>	w trakcie realizacji	35 000,00 zł
Sołectwo Cisie	<b>Modernizacja pracowni komputerowej w Publicznej Szkole Podstawowej w Cisiu</b>	w trakcie realizacji	29 000,00 zł
Sołectwo Łojki	<b>Utwardzenie drogi publicznej - ulicy Kopalnianej w Łojkach – etap II</b>	w trakcie realizacji	2 400,00 zł
Sołectwo Łojki	<b>Pracownia komputerowa i laboratorium językowe dla Szkoły Podstawowej im. Kornela Makuszyńskiego w Łojkach</b>	w trakcie realizacji	34 675,00 zł

Sołectwo Konradów	<b>Dobudowa oświetlenia ulicznego przy ul. Borówkowej</b>	w trakcie realizacji	10 503,00 zł
Sołectwo Konradów	<b>Zakup traktorka do koszenia trawy oraz wykaszarki</b>	w trakcie realizacji	15 000,00 zł
Sołectwo Nowa Gorzelnia	<b>Doposażenie Placu Rekreacyjnego w Nowej Gorzelni – Etap III</b>	w trakcie realizacji	21 654,00 zł
Sołectwo Stara Gorzelnia	<b>Doposażenie centrum rekreacyjno-sportowego w Starej Gorzelni</b>	w trakcie realizacji	23 090,00 zł
Sołectwo Wyrazów	<b>Organizacja cyklu spotkań integracyjnych</b>	w trakcie realizacji	13 000,00 zł
Sołectwo Wyrazów	<b>Modernizacja domku i terenu sportowo-rekreacyjnego w Wyrazowie</b>	w trakcie realizacji	14 116,00 zł
		<b>RAZEM</b>	<b>352 527,50 zł</b>

Według danych statystycznych wynikających z ewidencji ludności ważne głosy oddało ponad 13% mieszkańców Gminy Blachownia.

W II kwartale 2019 roku trwają prace przygotowawcze do realizacji i wykonania zadań wyłonionych przez mieszkańców w głosowaniu bezpośrednim. Należy podkreślić, że w dotychczasowych czterech edycjach Budżetu Obywatelskiego zrealizowano lub przygotowuje się do realizacji łącznie 63 zadania na ogólną kwotę ok. 1 mln 400 tys zł.

Zadania te stanowią znaczące i oczekiwane przez mieszkańców uzupełnienie głównych inwestycji wykonywanych przez władze samorządowe gminy. Są również bezpośrednim przejawem partycypacji społecznej w wydatkowaniu środków publicznych i umożliwiają podjęcie – przez mieszkańców gminy – indywidualnych i grupowych działań na rzecz zmiany najbliższego otoczenia. Budżet Obywatelski w Blachowni przyniósł wymierne efekty infrastrukturalne i buduje poczucie współodpowiedzialności władz samorządowych i mieszkańców w planowaniu i urzeczywistnieniu potrzebnych zmian z poszanowaniem zasad celowości, gospodarności i efektywności wydatkowania środków budżetowych.

#### IV. INFORMACJA O STANIE MIENIA KOMUNALNEGO:

Informacja o stanie mienia komunalnego według stanu na dzień 31 grudnia 2018 roku przygotowana została w oparciu o art. 267 ust. 1 pkt 3 ustawy z dnia 27 sierpnia 2009 roku o finansach publicznych oraz art. 43 ustawy z dnia 8 marca 1990 roku o samorządzie terytorialnym.

Wartość mienia komunalnego została określona według wartości księgowej opartej na przeprowadzonej w 2018 roku inwentaryzacji mienia Gminy Blachownia z uwzględnieniem zmian jakie zaszły w powierzchni i wartości mienia do dnia 31 grudnia 2018 roku.

I. Ogółem powierzchnia gruntów stanowiących własność Gminy wynosiła na dzień 31 grudnia 2018 roku: 218,2623 ha

Stan własności Gminy podlega ciągłym zmianom, które wynikają między innymi z nabycia nieruchomości przez Gminę Blachownia umowami cywilno-prawnymi oraz nabywania nieruchomości na podstawie decyzji komunalizacyjnych wydanych przez Wojewodę Śląskiego.

W okresie od 1 stycznia do 31 grudnia 2018 roku zasoby gruntów gminnych zwiększyły się o 42 działki o łącznej powierzchni 11,6821 ha, w tym :

- 33 działki stanowiące drogi gminne na łączną powierzchnię 8,6450 ha,
- 7 działek o łącznej pow. 1,1984 ha stanowiące działki budowlane położone przy ul. Prusa w Blachowni,
- 1 działka o pow. 0,2868 ha, zabudowana budynkiem mieszkalnym , położona przy ul. Długiej w Łojkach, przekazana aktem darowizny przez Starostę Częstochowskiego,
- 1 działka o pow. 1,5519ha, stanowiąca tzw. Tereny rekreacyjne w Wyrazowie ( na części działki znajduje się staw ).

II. Sprzedano na rzecz głównych najemców w trybie bezprzetargowym 7 lokali mieszkalnych.

III. W trybie przetargu nieograniczonego sprzedano trzy działki położone w Brzózce o łącznej powierzchni 0,3817 ha oraz jedną działkę na powiększenie działki bezpośrednio przylegającej przy ul Kubowicza o pow. 0,0022 ha.

W roku 2018 ubyło łącznie w wyniku sprzedaży, regulacji prawnej lub zmiany charakteru gruntu 1,7367 ha.

Zgodnie z podjętą, przez Radę Miejską w Blachowni, uchwałą wykupione zostały dwie działki o pow. 0,0207 ha stanowiące część drogi gminnej ul. Malickiej w Blachowni.

IV. Wpływy do budżetu gminy z tytułu sprzedaży majątku gminnego wyniosły 163 288,01 zł.

V. Wpływy do budżetu z tytułu opłat za użytkowanie wieczyste wyniosły 83 565,01 zł.

VI. Wpływy do budżetu gminy z tytułu dzierżawy gruntów i pozostałych składników majątku komunalnego oraz najmu składników majątku komunalnego ( w tym mieszkalnych lokali komunalnych wyniosły 1 605 582,30 zł.

VII. Zestawienie gruntów gminnych :

- użytki rolne oraz tereny pod zbiornikiem wodnym : 114,1220 ha

- lasy ; 16,2857 ha

- tereny mieszkaniowe ( działki pod blokami, osiedle domów jednorodzinnych ) : 34,4206 ha

- tereny zabudowane ( tereny zabudowane “domami nauczyciela” w Łojkach, Ostrowach, zabudowane pawilonami handlowymi przy stawie, oddane w użytkowanie wieczyste Gminnej

Spółdzielni “S CH” Spółdzielni Mieszkaniowej, WSS “Społem”, ogrody działkowe, Sp. “1000” : 5,2490 ha,

- tereny rekreacyjno-wypoczynkowe ( park , “planty”, strefa ciszy, boisko sportowe, parkingi itp.) : 7,4214 ha

- tereny komunikacyjne ( drogi ) : 40,7636 ha

VIII. W roku 2018 przyjęto z inwestycji na stan środków trwałych :

- budowa ul. Bocznej od Kubowicza wraz z parkingiem : 328 890,22 zł,

- ścieżka pieszo-rowerowa Ostrowy ( Budżet Obywatelski) : 30 000,00 zł,

- modernizacja ul. Kopalnianej – Konradów ( Budżet obywatelski) : 25 000,00 zł

- budowa bieżni ze skocznią w dal – Zespół Szkolno – Przedszkolny Ostrowy ( Budżet Obywatelski + dodatkowe środki ) : 68 218,52 zł,

- budowa placu zabaw – ul. Prusa ( Budżet obywatelski) : 20 205,00 zł

- budowa linii oświetlenia ulicznego ( ul. Borówkowa, Wrzosowa – Konradów ) : 49 446,00 zł

- budowa linii oświetlenia ulicznego ( ul. B. Chrobrego – Blachownia): 32 964,00 zł

- doposażenie placu zabaw – park linowy ul. Sienkiewicza w Blachowni ( budżet obywatelski ): 29 667,60 zł
- doposażenie placu zabaw - Łojki (budżet obywatelski) : 20 590,20 zł
- budowa parkingu przy ul. Sienkiewicza - bloki ( budżet obywatelski ): 17 490,60 zł
- budowa parkingu przy ul. Miodowej – bloki ( budżet obywatelski): 37 945,50 zł
- modernizacja schodów OSP Cisie ul. Cisieńska: 34 999,99 zł
- wymiana podłogi w budynku OSP ( budżet obywatelski): 14 821,84 zł
- budowa kanału sanitarnego z sięgaczami ( Ostrowy I etap): 1 927 841,35 zł
- budowa kanału sanitarnego z sięgaczami ( ul. B. Chrobrego w Blachowni): 388 777,80 zł
- przyłącze do sieci ciepłowniczej - budynek gimnazjum w Blachowni: 36 285,00 zł
- budowa ulicy Handlowej: 108 850,48 zł
- modernizacja drogi i parkingu przy przychodni BLAMED: 70 971,50 zł
- modernizacja wentylacji OSP Cisie ( fundusz sołecki): 17 993,67 zł
- budowa chodnika przy ul. Piastów: 1 056 504,47 zł
- budowa łącznika Ul. Wspólna, Wiśniowa w Blachowni: 82 311,57 zł
- budowa ul. Skłodowskiej i Partyzantów w Blachowni: 295 682,50 zł
- namiot cateringowy – Stara Gorzelnia ( fundusz sołecki): 21 000,00 zł

IX. Wartość opracowanych dokumentacji, wartość inwestycji znajdujących się w trakcie realizacji i wartość inwestycji nierozliczonych : 15 884 197,11 zł

X. Gmina Blachownia jest jedynym udziałowcem ( posiada 100 % udziałów ) Spółki Gminnej – Ośrodek Sportu i Rekreacji Sp. z oo. z siedzibą w Blachowni . Wartość udziałów – 71 000,00 zł.

XI. Gmina posiada :

- trzy szkoły podstawowe, w tym : Szkoła Podstawowa nr 1 mieści się w dwóch budynkach,
- jedną szkołę ( szkoła w Cisi ) wraz z wyposażeniem, zbiorami bibliotecznymi oddano w bezpłatne użyczenie Stowarzyszeniu Rozwoju Wsi Cisie,



- pięć mieszkań służbowe w budynkach szkolnych,
- trzy przedszkola ( w budynku przedszkola w Łojkach znajduje się Niepubliczny Zakład Opieki Zdrowotnej
- budynek Urzędu Miejskiego,
- budynek Urzędu Stanu Cywilnego,
- budynek Miejskiego Domu Kultury,
- budynek Biblioteki Miejskiej,
- budynek strażnicy OSP w Blachowni,
- dwa samochody, w tym : 2 bojowe,
- budynek wynajęty na przychodnię lekarską.

Ponadto Gmina posiada na swoim terenie : wodociągi, oświetlenie uliczne, sprzęt komputerowy itp.

Gmina Blachownia jest użytkownikiem wieczystym działek po byłej bocznicy kolejowej o pow.

1,8438 ha. Z tego tytułu wnosi do Powiatu Częstochowskiego opłatę za użytkowanie wieczyste gruntu w kwocie 18 468,60 zł.

XII. Zarząd Mieniem Komunalnym w Blachowni zarządza lub administruje częścią majątku komunalnego.

**Tabela 17: Nieruchomości zarządzane lub administrowane przez Zarząd Mieniem Komunalnym**

Nazwa nieruchomości	Administrator ZMK	Zarząd Wspólnoty	Zarządca licencjonowany
Budynek mieszkalny wielorodzinny	6	1	56
Lokale użytkowe gminy w budynku Wspólnot Mieszkaniowych	4	-	-
Budynek użytkowy	3	-	-
Budynek administracyjny	1	-	-
Razem	10	1	56

Ilość i powierzchnie lokali mieszkalnych oraz sposób zarządzania:

**Tabela 18: Ilość i powierzchnie lokali mieszkalnych oraz sposób zarządzania**

L.p.	Lokale mieszkalne w budynkach	Budynki	Lokale	Powierzchnia w m2
1	Zarządzanie sprawowane przez Zarząd Wspólnoty	1	26	1 177,52
	W tym lokale komunalne-Właściciel Gmina		4	177,62
2	Zarządzanie sprawowane przez Zarządców Nieruchomości	56	1 142	49 791,91
	W tym lokale komunalne-Właściciel Gmina		276	11 575,76
3	Administrowane przez ZMK	6	48	1 777,15
	W tym lokale komunalne-Właściciel Gmina		48	1 777,15
4	Lokale mieszkalne w budynku szkolnym		2	98,77
	Razem :	63	1 218	52 845,35

XIII. Ośrodek Sportu i Rekreacji Sp. z o.o. użytkował na podstawie umowy użyczenia :

- budynek sportowo-hotelowy o powierzchni użytkowej 909 m2,
- hangar z blachy na Ośrodku Sportów Wodnych,
- szalet,
- wiatę na rowery wodne,
- parkingi,
- chodnik,
- pole namiotowe trawiaste o pow. 4 712 m2
- płytę stadionową piłki nożnej, nawierzchnia trawiasta, drenowana o pow. 20 517 m2,
- dwa boiska asfaltobetonowe,

- bieżnię żwirową
- szambo metalowe,
- kort tenisowy,
- pozostałe środki to : oświetlenie stadionu, ogrodzenie zewnętrzne, zasilanie kablowe na placu targowym, brama ogrodzeniowa, panel D-1, konstrukcja stalowa, walec wibracyjny, walec ogrodowy, ciągniki, sprzęt komputerowy, ciągnik jednoosobowy, wózek operatora, pług lemieszowy, kosiarka, bieżnia, zmywarka, sprzęt komputerowy itp.

XIV. Do końca roku 2018 Instytucje Kultury ( Miejski Dom Kultury w Blachowni i Biblioteka Miejska w Blachowni ) użytkowały budynki gminne na podstawie umowy dzierżawy.

### A. STRATEGIA ROZWOJU GMINY

#### STRATEGIA ROZWOJU GMINY BLACHOWNIA NA LATA 2016-2030

Strategia Rozwoju Gminy Blachownia na lata 2016-2030 została przyjęta Uchwałą nr 142/XXII/2016 Rady Miejskiej w Blachowni z dnia 24 maja 2016 r. Jest to dokument stanowiący scenariusz osiągnięcia celów przyszłościowych, do których dążą interesariusze, a w szczególności lokalny samorząd. Dzięki działaniom Strategii można zarządzać zmianą sytuacji obecnej w projektowaną. To także długofalowy plan określający kierunki działania jednostek administracji publicznej oraz metody i narzędzia jego wdrażania. Strategia jest dokumentem, który wyznacza cele i wskazuje kierunki działania służące rozwojowi Gminy, który powstał w oparciu o wieloaspektową analizę jej obecnej sytuacji oraz diagnozy potrzeb i oczekiwań jej mieszkańców.

Plan operacyjny Strategii Rozwoju Gminy Blachownia na lata 2016-2030 wskazał 4 obszary operacyjne, które są względem siebie równoważne i uzupełniające się:

OBSZAR I. GOSPODARKA I EDUKACJA.

OBSZAR II. DZIEDZICTWO, TURYSTYKA, REKREACJA I OFERTA CZASU WOLNEGO.

OBSZAR III. JAKOŚĆ ŻYCIA MIESZKAŃCÓW.

OBSZAR IV. ZARZĄDZANIE ROZWOJEM GMINY.

W każdym z czterech obszarów zbudowano własny indywidualny cel główny, z którego wynikają cele szczegółowe, kierunki działań i przedsięwzięć. Wyznaczone obszary operacyjne bezpośrednio odnoszą się do misji i wizji jaka została określona w Strategii Rozwoju Gminy.

#### **WSKAŹNIKI REALIZACJI CELÓW SZCZEGÓŁOWYCH STRATEGII**

##### **OBSZAR I: GOSPODARKA I EDUKACJA**

Cel szczegółowy I.1 – Wzmocnienie atrakcyjności inwestycyjnej Gminy Blachownia

- Ilość inwestycji,
- Wartość inwestycji,
- Ilość nowopowstałych miejsc pracy,
- Liczba przedsiębiorstw na 1000 mieszkańców,
- Liczba nowo zarejestrowanych przedsiębiorstw na 1000 mieszkańców.

Cel szczegółowy I.2 – Kreowanie warunków społeczno-gospodarczych niezbędnych do tworzenia miejsc pracy:

- 1 program rozwoju przedsiębiorczości,
- Ilość zachęt dla podmiotów tworzących miejsca pracy,
- Ilość programów propagujących aktywne poruszanie się po rynku pracy,
- Ilość projektów realizowanych w zakresie aktywizacji zawodowej.

Cel szczegółowy I.3 – Wzmocnienie jakości i dostępności edukacji:

- Wartość zakupionego wyposażenia i zmodernizowanej infrastruktury edukacyjnej,
- Ilość wdrażanych programów edukacyjnych,
- Ilość godzin zajęć wyrównawczych i dodatkowych,
- Ilość kół zainteresowań.

## **OBSZAR II: DZIEDZICTWO, TURYSTYKA, REKREACJA I OFERTA WOLNEGO CZASU**

Cel szczegółowy II.1 – Ochrona walorów krajobrazowo-przyrodniczych:

- Ilość projektów,
- Program ograniczający zanieczyszczenie środowiska,
- Liczba akcji ekologicznych.

Cel szczegółowy II.2 – Wzmocnienie potencjału turystyczno-rekreacyjnego:

- Ilość miejsc noclegowych,
- Wartość prac modernizacyjnych,
- Ilość i wartość wyposażenia infrastruktury,
- Ilość działań mających na celu rewitalizację zbiornika,
- Długość ścieżek rowerowych i pieszych szlaków turystycznych.

Cel szczegółowy II.3. – Budowa oferty turystycznej, kulturalnej, sportowej i wolnego czasu:

- Produkt turystyczny,
- Gminny kalendarz imprez,
- Liczba zawodów sportowych,
- Liczba ofert aktywnego spędzania czasu wolnego,

- Punkt informacji turystycznej.

Cel szczegółowy II.4 – Promocja unikatowych zawodów i walorów przyrodniczych oraz uwarunkowań historyczno-kulturowych, oferty turystycznej i wolnego czasu:

- Ilość porozumień partnerskich dotyczących współpracy w zakresie oferty turystycznej,
- Ilość tablic informacyjnych o atrakcjach,
- Liczba miejsc izb pamięci,
- Liczba inicjatyw w zakresie terenów zielonych i powierzchnia zmodernizowanych terenów.

### **OBSZAR III: JAKOŚĆ ŻYCIA MIESZKAŃCÓW**

Cel szczegółowy III.1 – Rozwój infrastruktury komunalnej i drogowej:

- Długość sieci kanalizacyjnej,
- Długość sieci gazyfikacyjnej,
- Długość sieci wodociągowej,
- Długość odwodnień,
- Liczba przydomowych oczyszczalni ścieków,
- Długość wybudowanej, zmodernizowanej i wyremontowanej infrastruktury drogowej,
- Liczba zmodernizowanego oświetlenia.

Cel szczegółowy III.2 – Zbudowanie spójnego systemu komunikacyjnego Gminy:

- Liczba udogodnień,
- Harmonogram dostępności komunikacyjnej,
- Wymogi względem standardu transportu publicznego,
- Liczba nowych przystanków,
- 1 węzeł przesiadkowy.

Cel szczegółowy III.3 – Wzmocnienie systemu bezpieczeństwa publicznego:

- Liczba zamontowanych kamer monitoringowych,
- System ostrzegawczy.

Cel szczegółowy III.4 – Wzmocnienie systemu opieki społecznej i zdrowotnej:

- Liczba projektów realizowanych na rzecz przeciwdziałania wykluczeniu społecznemu,
- Liczba usług specjalistycznej opieki zdrowotnej,

- Liczba programów profilaktycznych.

#### **OBSZAR IV: ZARZĄDZANIE ROZWOJEM GMINY**

Cel szczegółowy IV.1 – Zapewnienie wysokiej jakości usług publicznych:

- Liczba osób korzystających z CUS.
- Liczba CUS,
- Liczba szkoleń, w których uczestniczyła kadra JST,
- Liczba świadczonych e-usług administracyjnych.

Cel szczegółowy IV.2 – Aktywne społeczności lokalne – rozwój sołectw:

- Liczba inicjatyw sołeckich,
- Liczba osób zaangażowanych w inicjatywy sołeckie,
- Liczba warsztatów/spotkań wzmacniających kompetencje sołeckie,
- Liczba opracowanych programów rozwojowych.

Cel szczegółowy IV.3 – Budowanie społeczeństwa obywatelskiego:

- Plan komunikacji,
- Liczba forum NGO,
- Liczba inicjatyw społecznych realizowanych przez młodzież,
- Liczba przyznanych mikrograntów dla aktywnych,
- Liczba wniosków wpływających do Budżetu Obywatelskiego,
- Liczba wniosków wpływających do inicjatywy lokalnej,
- Model konsultacji społecznej oparty na metodach aktywnych,
- 1 Rada Pożytku Publicznego.

Na potrzeby „Raportu o stanie gminy Blachownia w 2018 roku” dokonano weryfikacji i analizy realizacji poszczególnych wskaźników Strategii w roku ubiegłym.

Poniższe zestawienie tabelaryczne odzwierciedla poziom wykonania konkretnego wskaźnika wyłącznie na poziomie wydarzeń identyfikowalnych w roku sprawozdawczym. Należy przy tym mieć na uwadze fakt, że Strategia jest dokumentem planistycznym i obejmującym kilkunastoletni horyzont czasowy, co determinuje kolejność i tempo realizacji celów zgodnie z możliwościami budżetowymi gminy określanymi corocznie w operacyjnych planach finansowych.

Tabela 19: Wskaźniki realizacji celów szczegółowych Strategii Rozwoju Gminy Blachownia na lata 2016 -2020

L.p	Cel szczegółowy	Wskaźnik	Stan realizacji
<b>OBSZAR I: GOSPODARKA I EDUKACJA</b>			
1.	<b>Cel szczegółowy I.1</b> Wzmocnienie atrakcyjności inwestycyjnej Gminy Blachownia	Ilość inwestycji,	32
		Wartość inwestycji,	16898600,41 zł
		Ilość nowopowstałych miejsc pracy,	
		Liczba przedsiębiorstw na 1000 mieszkańców,	90
		Liczba nowo zarejestrowanych przedsiębiorstw na 1000 mieszkańców.	10
2.	<b>Cel szczegółowy I.2</b> Kreowanie warunków społeczno-gospodarczych niezbędnych do tworzenia miejsc pracy	1 program rozwoju przedsiębiorczości,	-
		Ilość zachęt dla podmiotów tworzących miejsca pracy,	-
		Ilość programów propagujących aktywne poruszanie się po rynku pracy,	2
		Ilość projektów realizowanych w zakresie aktywizacji zawodowej.	2
3.	<b>Cel szczegółowy I.3</b> Wzmocnienie jakości i dostępności edukacji	Wartość zakupionego wyposażenia i zmodernizowanej infrastruktury edukacyjnej,	524397,24 zł
		Ilość realizowanych programów edukacyjnych,	88
		Ilość godzin zajęć wyrównawczych i dodatkowych tygodniowo	74
		Ilość kół zainteresowań.	39
<b>OBSZAR II: DZIEDZICTWO, TURYSTYKA, REKREACJA I OFERTA WOLNEGO CZASU</b>			
4.	<b>Cel szczegółowy II.1</b> Ochrona walorów krajobrazowo-przyrodniczych	Ilość projektów,	2
		Program ograniczający zanieczyszczenie środowiska,	1
		Liczba akcji ekologicznych.	2
5.		Ilość miejsc noclegowych,	1



	<b>Cel szczegółowy II.2</b> Wzmocnienie potencjału turystyczno-rekreacyjnego	Wartość prac modernizacyjnych,	4477770,00 zł
		Ilość i wartość doposażenia infrastruktury,	4477770,00 zł
		Ilość działań mających na celu rewitalizację zbiornika.	2
		Długość ścieżek rowerowych i pieszych szlaków turystycznych.	0,9 km
6.	<b>Cel szczegółowy II.3</b> Budowa oferty turystycznej, kulturalnej, sportowej i wolnego czasu	Produkt turystyczny,	-
		Gminny kalendarz imprez,	1
		Liczba zawodów sportowych,	2
		Liczba ofert aktywnego spędzania czasu wolnego,	8
		Punkt informacji turystycznej.	-
7.	<b>Cel szczegółowy II.4</b> Promocja unikatowych zawodów i walorów przyrodniczych oraz uwarunkowań historyczno-kulturowych, oferty turystycznej i wolnego czasu	Ilość porozumień partnerskich dotyczących współpracy w zakresie oferty turystycznej,	-
		Ilość tablic informacyjnych o atrakcjach,	-
		Liczba miejsc izb pamięci,	-
		Liczba inicjatyw w zakresie terenów zielonych i powierzchnia zmodernizowanych terenów.	2
<b>OBSZAR III: JAKOŚĆ ŻYCIA MIESZKAŃCÓW</b>			
8.	<b>Cel szczegółowy III.1</b> Rozwój infrastruktury komunalnej i drogowej	Długość sieci kanalizacyjnej,	2617 m (wykonanej w 2018 r.)
		Długość sieci gazyfikacyjnej,	b.d.
		Długość sieci wodociągowej,	b.d.
		Długość odwodnień,	513 m
		Liczba przydomowych oczyszczalni ścieków,	38
		Długość wybudowanej, zmodernizowanej i wyremontowanej infrastruktury drogowej,	5242 m
		Liczba zmodernizowanego oświetlenia.	b.d.
9.		Liczba udogodnień,	-

	<b>Cel szczegółowy III.2</b> Zbudowanie spójnego systemu komunikacyjnego Gminy	Harmonogram dostępności komunikacyjnej,	-
		Wymogi względem standardu transportu publicznego,	1
		Liczba nowych przystanków,	0
		1 węzeł przesiadkowy	1
10.	<b>Cel szczegółowy III.3</b> Wzmocnienie systemu bezpieczeństwa publicznego	Liczba zamontowanych kamer monitoringowych,	0
		System ostrzegawczy.	0
11.	<b>Cel szczegółowy III.4</b> Wzmocnienie systemu opieki społecznej i zdrowotnej	Liczba projektów realizowanych na rzecz przeciwdziałania wykluczeniu społecznemu,	2
		Liczba usług specjalistycznej opieki zdrowotnej,	b.d.
		Liczba programów profilaktycznych	-
<b>OBSZAR IV: ZARZĄDZANIE ROZWOJEM GMINY</b>			
12.	<b>Cel szczegółowy IV.1</b> Zapewnienie wysokiej jakości usług publicznych:	Liczba osób korzystających z CUS.	-
		Liczba CUS,	-
		Liczba szkoleń, w których uczestniczyła kadra JST,	24
		Liczba świadczonych e-usług administracyjnych.	7
13.	<b>Cel szczegółowy IV.2</b> Aktywne społeczności lokalne – rozwój sołectw	Liczba inicjatyw sołeckich,	7
		Liczba osób zaangażowanych w inicjatywy sołeckie,	36
		Liczba warsztatów/spotkań wzmacniających kompetencje sołeckie,	2
		Liczba opracowanych programów rozwojowych.	-
14.	<b>Cel szczegółowy IV.3</b> Budowanie społeczeństwa obywatelskiego	Plan komunikacji,	-
		Liczba forum NGO,	3
		Liczba inicjatyw społecznych realizowanych przez młodzież,	1

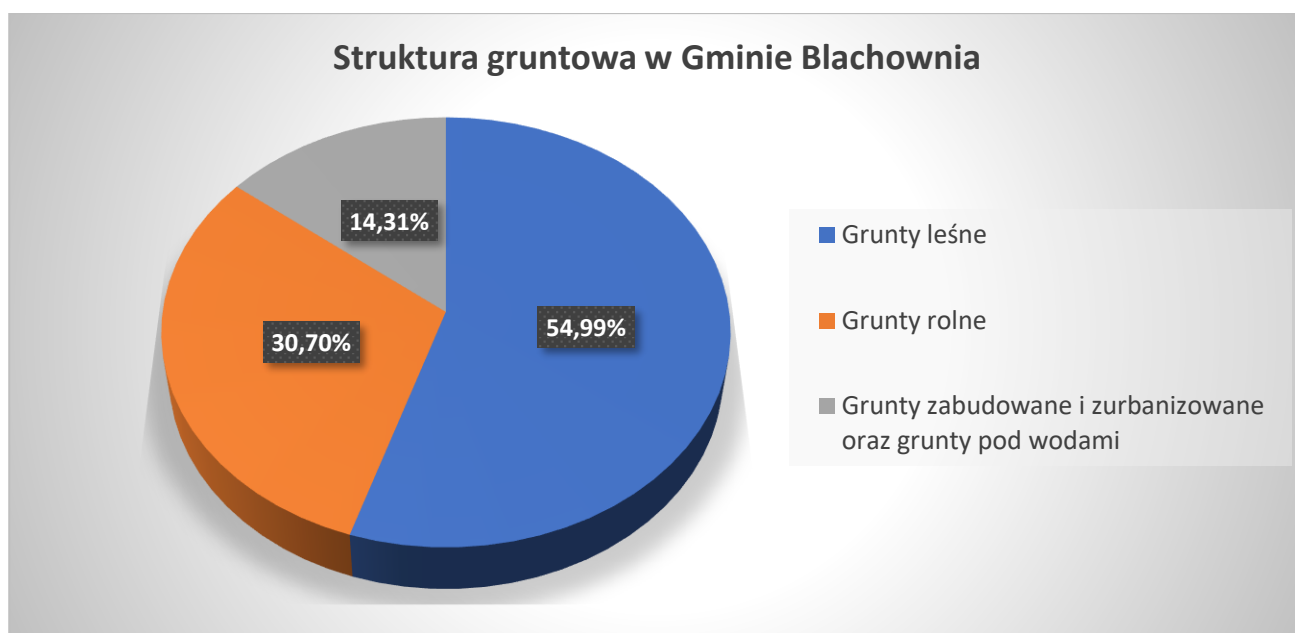
	Liczba przyznanych mikrograntów dla aktywnych,	0
	Liczba wniosków wpływających do Budżetu Obywatelskiego,	30
	Liczba wniosków wpływających do inicjatywy lokalnej,	0
	Model konsultacji społecznej oparty na metodach aktywnych,	1
	1 Rada Pożytku Publicznego	1



- krajobraz kulturowy wsi Cisie – historycznie ukształtowana sieć dróg, przebieg koryt rzecznych, granice naturalnych zbiorników wodnych i towarzyszące im zadrzewienia;
- krajobraz kulturowy obszar „Ostrowy” – cenne są: historycznie ukształtowana sieć dróg, układ zabudowy, formy i gabaryty, a także obiekty architektury drewnianej;
- układ urbanistyczny osiedla „Nowe Domy” w Blachowni – układ przestrzenny osiedla, w tym układ ulic, placów i zieleni oraz budynki powstałe w na przełomie lat 50-tych i 60- tych latach XX wieku (formy i gabaryty);
- układ urbanistyczny wsi Łojki – układ przestrzenny wsi, w szczególności przebieg dróg oraz układ i struktura zabudowy. Większość terenu Gminy Blachownia stanowią tzw. tereny zielone (57,40 % stanowią lasy a 36,20 użytki rolne) tylko 3,8% to tereny zurbanizowane. Tereny lasów są własnością Skarbu Państwa i są w zarządzie Lasów Państwowych.

Problemem w strukturze udziałów jest mała ilość terenu, którą dysponuje Jednostka Samorządu Terytorialnego największa koncentracja terytorialna występuje w Blachowni, natomiast w poszczególnych sołectwach udział jest szczątkowy. Efektem tej sytuacji jest jedynie możliwość działania punktowego na obszarach sołectw w zakresie przestrzeni będących we władaniu gminy.

Wykres 49: Struktura gruntowa w Gminie Blachownia



Źródło: Opracowanie własne

Na podstawie obowiązującego Studium w roku 2018 wydano 130 decyzji o warunkach zabudowy i zagospodarowania przestrzennego oraz 32 decyzje o lokalizacji inwestycji celu publicznego. W związku z upływem czasu i znaczącą aktualizacją zapisów dotychczasowego Studium oraz w celu

stworzenia podstaw formalnych do stworzenia do systematycznego pokrycia obszaru gminy miejscowymi planami zagospodarowania przestrzennego Rada Miejska w Blachowni podjęła w dniu 31 stycznia 2017 roku Uchwałę nr 195/XXXIV/2017 w sprawie przystępowania do opracowania aktualizacji Studium uwarunkowań i kierunków zagospodarowania przestrzennego Miasta i Gminy Blachownia.

Wykonanie powyższego zadania zostało podzielone na następujące fazy:

#### FAZA I- PRACE WSTĘPNE

- 1.1 Wdrożenie procedury formalno-prawnej.
- 1.2 Analiza podkładów mapowych i wypisów z ewidencji gruntów dla obszarów objętych aktualizacją zapisów tekstowych ustaleń studium.
- 1.3 Analiza wniosków aktualizacji studium w kontekście uchwały intencyjnej.
- 1.4 Analiza wyników inwentaryzacji urbanistycznych objętych aktualizacją studium oraz analiza zapisów obowiązujących w studium.

#### FAZA II- OPRACOWANIE PROJEKTU AKTUALIZACJI STUDIUM

- 2.1. Opracowanie tekstu i rysunków AKTUALIZACJI studium w formie uchwały Rady Miejskiej Blachowni.

#### FAZA III- UZGODNIENIE PROJEKTU AKTUALIZACJI STUDIUM

- 3.1 Opracowanie prognozy oddziaływania na środowisko.
- 3.2. Opinia gminnej komisji urbanistycznej.
- 3.3. Rozesłanie aktualizacji studium do uzgodnień i zaopiniowania.
- 3.4. Ewentualna korekta zapisów aktualizacji studium.

#### FAZA IV- WYŁOŻENIE PROJEKTU STUDIUM

- 4.1. Zestawienie opinii i uzgodnień.
- 4.2. Zawiadomienie o wyłożeniu aktualizacji studium do publicznego wglądu.
- 4.3. Debata społeczna nad ustaleniami aktualizacji studium.
- 4.4. Rozpatrzenie zgłoszonych uwag i ewentualna korekta zapisów aktualizacji studium.
- 4.5. Przedstawienie Burmistrzowi Blachowni ostatecznego projektu aktualizacji studium.

#### FAZA V- UCHWALENIE STUDIUM

- 5.1. Przedstawienie aktualizacji studium na posiedzeniu komisji Rady Miejskiej w Blachowni.

5.2. Przekazanie aktualizacji studium wraz z dokumentacją formalno- prawną Radzie Miejskiej w Blachowni, celem uchwalenia.

5.3. Uchwalenie aktualizacji studium wraz ze skompletowaniem dokumentacji formalno- prawnej (w terminie 5 dni po uchwaleniu).

5.4. Przedłożenie uchwalonego studium wraz z dokumentacją formalno- prawną do sprawozdania.

Dotychczasowo zrealizowano fazę I i II, a obecnie kończy się realizacja fazy III. Pozostały do zrealizowania fazy IV i V, których termin zakończenia wyznaczony został do 30 września 2019 roku.

## C. LOKALNY PROGRAM REWITALIZACJI

Lokalny program Rewitalizacji Gminy Blachownia na lata 2016 – 2023 został przyjęty Uchwałą Rady Miejskiej w Blachowni nr 216/XXXVIII/2017 z dnia 26 kwietnia 2017 roku. Jednocześnie – zgodnie z „Zasadami wsparcia rewitalizacji w ramach Regionalnego Programu Operacyjnego Województwa Śląskiego na lata 2014-2020” uzyskał on pozytywną opinię IZ RPO WSL 2014-2020 i w dniu 27 kwietnia 2017 roku został on umieszczony w wykazie programów rewitalizacji prowadzonym przez w/w instytucję.

W ten sposób zostały wypełnione formalne wymogi „Wytycznych w zakresie rewitalizacji w programach operacyjnych na lata 2014-2020”, które pozwalają Blachowni na skuteczne aplikowanie o środki europejskie na projekty ujęte w wykazie projektów podstawowych i uzupełniających LPR w obecnej i na początku przyszłej perspektywy finansowej UE.

Dane pozyskane w wyniku diagnozy opracowanej na potrzeby LPR objęły analizę ilościową i jakościową aktualnego stanu Gminy Blachownia, która pozwoliła na wskazanie dwóch obszarów przestrzenno-funkcjonalnych, których proces rewitalizacji jest zasadny, a nawet konieczny. Dzięki diagnostyce przeprowadzonej w tak wyznaczonych obszarach zdegradowanych, wyznaczono obszar rewitalizacji, który składa się z centralnej części Miasta Blachownia oraz Sołectwa Łojki.

Poniżej przedstawiamy graficzno-mapowy zasięg obszarów rewitalizacji oraz ich podstawowe wskaźniki rewitalizacyjne.

### Podobszar I – Centrum Miasta

Tabela 20: I podobszar rewitalizacji - Centrum Miasta

Powierzchnia	0,817 km <sup>2</sup>
Liczba mieszkańców:	2.129 osób
Położenie geograficzne:	Centralna część gminy



Mapa 7: I podobszar rewitalizacji - Centrum Miasta



Podobszar II – Sołectwo Łojki

Tabela 21: II podobszar rewitalizacji - Sołectwo Łojki

Powierzchnia	4,37 km2
Liczba mieszkańców:	1.355
Położenie geograficzne:	Wschodnia część gminy

Mapa 8: II podobszar rewitalizacji - Sołectwo Łojki



Analiza dopuszczalnych wskaźników rewitalizacji (tabela poniżej) potwierdziła prawidłowość i poprawność delimitacji obszaru rewitalizowanego:

Tabela 22: Analiza dopuszczalnych wskaźników rewitalizacji

	I Podobszar – Centrum Blachowni	II Podobszar - Sołectwo Łojki	Łącznie	Wskaźnik	Łącznie Gmina
Powierzchnia	0,817 km <sup>2</sup>	4,37 km <sup>2</sup>	12,54 km <sup>2</sup>	< 20% powierzchni Gminy Blachownia	67,5 km <sup>2</sup>
Udział powierzchni rewitalizowanej w powierzchni gminy ogółem	1,21 %	6,47 %	7,68 %		
Liczba mieszkańców:	2.129	1.355	3.484	< 30% ogólnej liczby mieszkańców	13.152
Udział osób w liczbie Ludności gminy ogółem	16,19%	10,31	26,50 %		

Źródło: opracowanie własne na podstawie danych otrzymanych z Urzędu Miejskiego w Blachowni

Pogłębiona diagnoza obszaru wskazanego do rewitalizacji pozwoliła na identyfikację szczegółowych problemów a każdym z podobszarów w następujących sferach:

- Społecznej,
- Gospodarczej,
- Przestrzenno-funkcjonalnej i technicznej,
- Środowiskowej.

---

Na podstawie tej dokonano – w konsultacji z mieszkańcami – pełnej identyfikacji potrzeb występujących na podobszarach rewitalizowanych, co pozwoliło w konsekwencji na określenie wizji ich stanu po przeprowadzeniu rewitalizacji – efekt rewitalizacji.

Celem głównym procesu rewitalizacji w Gminie Blachownia w latach 2020-2023 jest:

- **Poprawa jakości życia mieszkańców poprzez wzrost liczby miejsc pracy, jakości i ilości usług publicznych, wzmocnienie kompetencji społeczno-obywatelskich wśród mieszkańców i organizacji pozarządowych Gminy Blachownia, w tym poprzez utworzenie Centrum Usług Społecznych i poprawę wizerunku przestrzenno-funkcjonalnego i działania środowiskowe w latach 2016 – 2023.**

Pogłębiona analiza i pełna identyfikacja potrzeb na obszarach wskazanych w LPR pozwoliła na określenie celów szczegółowych:

CR1. Zwiększenie dostępności usług wsparcia dla osób zagrożonych wykluczeniem społecznym, w tym szczególnie dla osób bezrobotnych poprzez zmniejszenie deficytów utrudniających udział w rynku pracy i życiu społecznym.

CR2. Ograniczenie dysfunkcji bezradności w sprawach opiekuńczo-wychowawczych osób zagrożonych wykluczeniem poprzez zapewnienie zindywidualizowanego wsparcia instytucjonalnego i środowiskowego.

CR3. Podniesienie jakości i ilości świadczonych usług użyteczności publicznej wspierających osoby zagrożone wykluczeniem społecznym.

CR4. Wzmocnienie aktywności społecznej i obywatelskiej mieszkańców obszarów rewitalizowanych.

CR5. Zapewnienie wysokiej jakości infrastruktury usług użyteczności publicznej.

CR6. Aktywizacja społeczna i zawodowa grup defaworyzowanych.

CR7. Poprawa stanu i jakości infrastruktury budynków komunalnych i socjalnych.

CR8. Wsparcie aktywności gospodarczo-społecznej poprzez uruchomienie Centrum Usług Społecznych i Aktywności Obywatelskiej w centrum i w Łojkach.

CR9. Wzrost atrakcyjności życia na obszarach rewitalizowanych poprzez zmianę funkcji i modernizację przestrzeni i budynków komunalnych oraz podjęcie działań środowiskowych.

CR10. Podniesienie jakości i atrakcyjności życia na obszarach rewitalizowanych poprzez tworzenie nowoczesnej infrastruktury i działania edukacyjno- kulturalne.

CR11. Wzmocnienie potencjału organizacji pozarządowych poprzez kompleksowe wsparcie doradcze, szkoleniowe i infrastrukturalne.

CR12. Zwiększenie kompetencji społecznych i obywatelskich poprzez ograniczenie niskiej emisji i rekultywację wód powierzchniowych i obszarów cielonych.

---

Tak określone cele szczegółowe pozwoliły na precyzyjne wyznaczenie kierunków ich realizacji. Tabela poniższa prezentuje ich specyfikację wraz z powiązaniem ich bezpośredniego wpływu na osiągnięcie konkretnego celu szczegółowego.

Wyznaczając misje i cele Lokalnego Programu rewitalizacji w Gminie Blachownia zidentyfikowano również sposoby ich osiągnięcia. Głównym narzędziem realizacyjnym LPR są projekty. Jest to działanie realnie zaplanowane, celujące w dokładnie zdiagnozowany problem, popieranie przez interesariuszy obszaru zdegradowanego, charakteryzujące się jasno określonym, realnym i mierzalnym celem, o określonym terminie realizacji, zapewnionych źródłach finansowania i wyznaczonych do realizacji podmiotach.

Poniższa tabela zawiera wykaz projektów podstawowych wraz z indykatywnym podziałem źródeł ich finansowania:

Tabela 23: Wykaz projektów oraz źródeł dofinansowania w ramach LPR

Podobszar	Tytuł projektu	Beneficjent	Źródła finansowania				Szacunkowa wartość projektu	Program	Okres realizacji	Rodzaj przedsięwzięć
			Budżet Gminy Blachownia	EFS	EFRR	Pochodzące z innych źródeł				
I Blachownia	Centrum Aktywności Obywatelskiej jako miejsce aktywizacji i integracji społecznej	Gmina Blachownia	80.000	534.000	-	-	614.000	RPO WSL 20142020	2018- 2019	podstawowy
II – Sołectwo Łojki	Łojkowskie Centrum Aktywności Społecznej szansą na integrację i aktywizację społeczną	Gmina Blachownia	60.000	340.000	-	-	400.000	RPO WSL 20142020	2019- 2020	podstawowy
I Blachownia	Przebudowa infrastruktury publicznej na potrzeby	Gmina Blachownia	690.000	-	4.600.000	-	5.290.000	RPO WSL 20142020	2018- 2019	podstawowy

	uruchomienia Centrum Aktywności Obywatelskiej w Blachowni									
II – Sołectwo Łojki	Przebudowa komunalnej infrastruktury dla potrzeb Łojkowskiej Centrum Aktywności Społecznej	Gmina Blachownia	720.00 0	-	4.080. 000	-	4.800.00 0	RPO WSL 20142020	2019- 2020	podstawowy
I Blachownia II – Sołectwo Łojki	Zrób coś dobrego na miejscu – wsparcie zatrudnienia	Gmina Blachownia	20.596, 86	391.3 40,70	-	-	411.937, 56	RPO WSL 20142020	2018- 2020	podstawowy

W celu pełnej realizacji wymienionych założeń LPR, projekty podstawowe zostały wzmocnione i wsparte planowanym do wykonania zestawem 11 projektów uzupełniających. Te dodatkowe przedsięwzięcia rewitalizacyjne (uzupełniające, infrastrukturalne) realizują również kierunki działań mających na celu eliminację lub ograniczenie negatywnych zjawisk powodujących sytuacje kryzysowe. Zgodnie z zasadami określonymi w LPR w tabeli poniżej prezentujemy stan realizacji wskaźników produktu i rezultatów projektów podstawowych w roku 2018.

**Tabela 24: Stan realizacji wskaźników produktu i rezultatów projektów podstawowych w roku 2018**

Lp.	Wskaźnik	Jednostka	Wartość w 2018
<b>Wskaźniki produktu</b>			
1	Liczba budynków zrewitalizowanych/zmodernizowanych	szt.	2
2	Powierzchniabudynków zrewitalizowanych/zmodernizowanych	m <sup>2</sup>	1356,92
3	Powierzchniaplaców/ulic/ wewnątrz kwartałów poddana rewitalizacji	m <sup>2</sup>	4299
4	Długośćzmodernizowanych sieci infrastruktury technicznej	m.b.	5755
5	Liczba wydarzeń: edukacyjnych (w tym: szkoleniowych), kulturalnych (np. spektakli), wystawowych, zorganizowanych na Obszarze Rewitalizacji	szt.	5
6	Liczba porad udzielonych osobom fizycznym	szt.	3
7	Liczba porad udzielonych małym i średnim przedsiębiorstwom	szt.	2
<b>Wskaźniki rezultatu</b>			
1	Liczbaodbiorcówprojektu(np.uczestników imprez)	osoba	4500
2	Liczba osób przeszkolonych	osoba	20
3	Liczba zatrudnionychbezrobotnych	osoba	42
4	Liczba nowo zaangażowanych wolontariuszy	osoba	50
5	Liczba nowych„samozatrudnionych”	osoba	141
6	Liczba utworzonych miejsc pracy	etaty	133
7	Liczba nowo powstałych małych i średnich przedsiębiorstw	szt.	115

W związku z art. 21 ust1 pkt1 i ust 2 ustawy z dnia 21.06.2001 r. o ochronie praw lokatorów, mieszkaniowym zasobie gminy i o zmianie Kodeksu cywilnego, Uchwałą nr 208/XXXVI/2017 Rady Miejskiej w Blachowni z dnia 30.03.2017 r. został przyjęty „**Wieloletni program gospodarowania mieszkaniowym zasobem gminy Blachownia na lata 2017-2021**”, który w dniu 12.04.2017 r. został ogłoszony w Dzienniku Urzędowym Województwa Śląskiego.

Celem programu jest ustalenie zasad tworzenia warunków zaspokajania potrzeb mieszkaniowych wspólnoty samorządowej, zapewnienia lokali socjalnych i pomieszczeń tymczasowych, a także zasady zaspokajania potrzeb mieszkaniowych gospodarstw domowych o niskich dochodach.

Realizując przyjęte w Programie na 2018 r. założenia osiągnięto szereg efektów zbieżnych z wytyczonymi celami. I tak w zakresie remontów największe nakłady poczyniono na elementy budynków rzutujące bezpośrednio na bezpieczeństwo ludzi i mienia tj. wymiana instalacji elektrycznych w lokalu - 15 lokali, wymiana instalacji wod-kan. - 16 lokali oraz dodatkowo remonty lokali po opuszczeniu lokalu i przed ponownym zasiedleniem – 20 lokali. Przy planowanej sprzedaży 10 lokali gminy w roku 2018 r. dokonano jedynie 3 transakcji kupna-sprzedaży. Stawki czynszu zostały utrzymane na poziomie lat ubiegłych, podobnie utrzymano na dotychczasowym poziomie kwoty przekazywane comiesięcznie wspólnotom mieszkaniowym na pokrycie kosztów eksploatacji oraz remontów, z tytułu lokali gminy usytuowanych w nieruchomościach wspólnych. Przy zaplanowanym poziomie 753.103,49 zł. dochodów osiągniętych z mieszkaniowego zasobu gminy, uzyskano w roku sprawozdawczym dochód w kwocie ogółem 1.060.875,71 zł. O ile w roku 2017 odnotowano znaczne wyhamowanie tempa przyrostu zadłużenia z tytułu opłat czynszowych z lokali komunalnych, o tyle w roku sprawozdawczym dochody w kwocie ogółem 1.060.875,71 zł. przekroczyły wartość naliczeń, które zamknęły się kwotą 1.058.192,17. Osiągnięto to w wyniku takich działań jak zawieranie porozumień na spłatę zadłużenia – 13 szt., zamiany lokali z gminą – 16 szt. oraz wydzielenie z mieszkaniowego zasobu gminy kolejnych lokali z nadaniem im statusu lokalu socjalnego – 3 szt.



Na podstawie art. 3 ust. 2 z ustawy o utrzymaniu czystości i porządku w gminach każda gmina, w tym działające w jej imieniu podmioty, jest zobowiązana do objęcia wszystkich właścicieli nieruchomości na terenie tej gminy systemem gospodarowania odpadami. Dla Gminy Blachownia ramy tego systemu są wyznaczone pakietem uchwał, tworzących **program obsługi systemu gospodarowania odpadami komunalnymi**, na które składają się:

1. Uchwała Rady Miejskiej w Blachowni Nr 143/XXIV/2012 z dnia 24.10.2012 r., w sprawie wyboru metody ustalania opłaty za gospodarowanie odpadami komunalnymi oraz ustalania wysokości stawki tej opłaty (DZ. URZ. WOJ. SLA 2012.4750 Ogłoszony: 15.11.2012).
2. Uchwała Rady Miejskiej w Blachowni Nr 144/XXIV/2012 z dnia 24.10.2012 r., w sprawie terminu, częstotliwości i trybu opłat za gospodarowanie odpadami komunalnymi (DZ. URZ. WOJ. SLA 2012.4751 Ogłoszony: 15.11.2012).
3. Uchwała Rady Miejskiej w Blachowni Nr 145/XXIV/2012 z dnia 24.10.2012 r., w sprawie wymagań, jakie powinien spełniać przedsiębiorca ubiegający się o uzyskanie zezwolenia w zakresie opróżniania zbiorników bezodpływowych i transportu nieczystości ciekłych na terenie gminy Blachownia (DZ. URZ. WOJ. SLA 2012.5362 Ogłoszony: 06.12.2012).
4. Uchwała Rady Miejskiej w Blachowni Nr 159/XXVII/2012 z dnia 19.12.2012 r., w sprawie określenia górnej stawki opłat za usługi w zakresie opróżniania zbiorników bezodpływowych, świadczone przez przedsiębiorców posiadających zezwolenie na prowadzenie tej działalności (DZ. URZ. WOJ. SLA 2013.1124 Ogłoszony: 04.02.2013).
5. Uchwała nr 205/XXXIII/2013 Rady Miejskiej w Blachowni z dnia 29 maja 2013 r. w sprawie zmiany załącznika do Uchwały Nr 185/XXXI/2013 Rady Miejskiej w Blachowni z dnia 20 marca 2013 roku w sprawie określenia wzoru deklaracji o wysokości opłaty za gospodarowanie odpadami komunalnymi składanej przez właścicieli nieruchomości zamieszkałych na terenie Gminy Blachownia (DZ. URZ. WOJ. SLA 2013.4220 Ogłoszony: 10.06.2013).
6. Uchwała nr 183/XXXI/2013 Rady Miejskiej w Blachowni z dnia 20 marca 2013 r. w sprawie zmiany uchwały nr 175/XXIX/2013 Rady Miejskiej w Blachowni z dnia 30 stycznia 2013 roku  
w sprawie ustalenia stawek opłat ponoszonych przez właścicieli nieruchomości za gospodarowanie odpadami (DZ. URZ. WOJ. SLA 2013.2906 Ogłoszony: 28.03.2013).
7. Uchwała nr 184/XXXI/2013 Rady Miejskiej w Blachowni z dnia 20 marca 2013 r. w sprawie określenia górnych stawek opłat ponoszonych przez właścicieli nieruchomości w zakresie

gospodarowanie odpadami komunalnymi (DZ. URZ. WOJ. SLA 2013.2907 Ogłoszony: 28.03.2013).

8. Uchwała nr 233/XLIII/2017 Rady Miejskiej w Blachowni z dnia 28 sierpnia 2017 r. w sprawie określenia szczegółowego sposobu i zakresu świadczenia usług w zakresie odbierania odpadów komunalnych od właścicieli nieruchomości i zagospodarowania tych odpadów (DZ. URZ. WOJ. SLA 2017.4789 Ogłoszony: 08.09.2017).
9. Uchwała nr 253/XLVII/2017 Rady Miejskiej w Blachowni z dnia 28 listopada 2017 r. w sprawie zmiany Uchwały Nr 243/XLIV/2017 Rady Miejskiej w Blachowni z dnia 26 września 2017 roku dotyczącej uchwalenia Regulaminu utrzymania czystości i porządku na terenie gminy Blachownia (DZ. URZ. WOJ. SLA 2017.6679 Ogłoszony: 08.12.2017).

Wszystkie uchwały, tworzące program obsługi systemu, są realizowane w sposób ciągły, przy wymogu modyfikacji z tytułu zmian przepisów ogólnie obowiązujących, bądź konieczności wprowadzenia wynikających z analizy działania systemu wymogów niezbędnych dla podniesienia efektywności jego funkcjonowania. Cechą charakterystyczną bezpośrednio wynikająca z opisanego wyżej modelu jest ukierunkowanie zorganizowanego odbierania odpadów komunalnych wyłącznie od właścicieli nieruchomości, na których zamieszkują mieszkańcy.

Gmina Blachownia w 2017 r. zawarła dwuletnią umowę na odbiór i zagospodarowanie odpadów z nieruchomości zamieszkałych z terenu gminy, z firmą wyłonioną w postępowaniu przetargowym.

W 2018 r. w trakcie trwania umowy Gmina zapewniała mieszkańcom m.in.:

- pojemniki na odpady oraz worki na odpady segregowane,
- 6 razy w roku odbiór elektroodpadów bezpośrednio sprzed posesji,
- 4 razy do roku odbiór odpadów wielkogabarytowych bezpośrednio sprzed posesji,
- odbiór odpadów budowlanych i rozbiórkowych stanowiących odpady komunalne bezpośrednio sprzed posesji,
- PSZOK zlokalizowany w Blachowni ul. Starowiejskiej.

Roczne efekty funkcjonowania systemu podlegają ustawowemu obowiązkowi wykazywania ich w postaci rocznego sprawozdania z realizacji zadań z zakresu gospodarowania odpadami komunalnymi, którego sporządzenie jest obowiązkiem Burmistrza Blachowni.

W sprawozdaniu za 2108 rok wykazano, iż Gmina osiągnęła wymagane poziomy, z wyjątkiem poziomu recyklingu i przygotowania do ponownego użycia następujących frakcji odpadów komunalnych: papieru, metali, tworzyw sztucznych szkła (sprawozdanie w załączeniu).

F. PROGRAMU OPIEKI NAD ZWIERZĘTAMI BEZDOMNYMI ORAZ ZAPOBIEGANIA BEZDOMNOŚCI ZWIERZĄT NA TERENIE GMINY BLACHOWNIA

Na podstawie art. 11a ustawy o ochronie zwierząt Uchwałą Nr 282/LIII/2018 Rady Miejskiej w Blachowni z dnia 29 marca 2018 r. przyjęto „**Program opieki nad zwierzętami bezdomnymi oraz zapobiegania bezdomności zwierząt na terenie Gminy Blachownia w 2018 roku**”.

Celem Programu jest zapewnienie opieki nad bezdomnymi zwierzętami oraz ograniczenie bezdomności zwierząt. Realizacja programu polegała m.in. na zawarciu stosownych umów ze schroniskiem dla bezdomnych zwierząt celem zapewnienia opieki zwierzętom domowym, z gospodarstwem rolnym dla zapewnienia opieki zwierzętom gospodarskim oraz z gabinetem weterynaryjnym zobowiązanym do udzielania pomocy rannym zwierzętom. W rezultacie tych przedsięwzięć w 2018 roku odłowiono 24 bezdomne zwierzęta oraz udzielono pomocy rannemu łabędziowi i psu rannemu w wyniku wypadku, uzyskując tym samym zamierzony efekt w postaci zapewnienia pełnego, w tym zakresie, bezpieczeństwa i porządku publicznego na terenie gminy.

## G. PLAN ZRÓWNOWAŻONEJ MOBILNOŚCI MIEJSKIEJ DLA GMINY BLACHOWNIA

Zrównoważony Plan Mobilności dla gminy Blachownia stanowi uzupełnienie oraz rozwinięcie obecnie obowiązujących w gminie Blachownia dokumentów planistycznych i strategicznych o zagadnienia związane z szeroko rozumianym zarządzaniem transportem. Plan wyznacza takie kierunki rozwoju transportu na terenie gminy Blachownia, które zapewnią możliwość sprawnego, efektywnego i bezpiecznego przewozu osób i towarów przy jak najmniejszej uciążliwości dla środowiska naturalnego. Plan będzie porządkować i opisywać działania związane z: planowaniem przestrzennym, planowaniem transportu towarów i osób, zarządzania systemem transportowym na terenie gminy.

### **Plan działania na rzecz mobilności w mieście – Rezolucja Parlamentu Europejskiego z dnia 23 kwietnia 2009 r. w sprawie planu działania na rzecz mobilności w mieście (2008/2217(INI))**

Plan ma za zadanie pobudzać do działania i proponuje zebranie i udokumentowanie doświadczeń oraz podzielenie się nimi w celu promowania dobrych praktyk, pomoc w wykorzystaniu możliwości finansowania lub współfinansowania ze strony Unii, popieranie projektów badawczych i przygotowanie materiałów zawierających wskazówki, szczególnie w dziedzinie transportu towarów lub inteligentnych systemów transportu.

### **"Biała księga - Plan utworzenia jednolitego europejskiego obszaru transportu – dążenie do osiągnięcia konkurencyjnego i zasobooszczędnego systemu transportu"**

Cel główny Zrównoważonego Planu Mobilności Miejskiej dla Gminy Blachownia to:

#### **Wygodna i wydajna komunikacja, czyste środowisko w gminie Blachownia**

Cele strategiczne Planu są następujące:

1. Zwiększenie wykorzystania transportu zbiorowego.
2. Poprawa warunków mobilności mieszkańców.
3. Poprawa bezpieczeństwa.
4. Poprawa stanu środowiska.

Cele szczegółowe Zrównoważonego Planu Mobilności Miejskiej to:

1. Zahamowanie wzrostu ilości i wykorzystania pojazdów samochodowych na terenie gminy;
2. Wzrost roli publicznych środków transportu w ruchu pasażerskim;
3. Wzrost roli ruchu rowerowego w transporcie osobowym, szczególnie w okresie wiosenno-letnim;

4. Poprawa bezpieczeństwa ruchu, w szczególności pieszych i rowerzystów;
5. Zwiększenie dostępności systemu transportowego dla wszystkich mieszkańców gminy, w szczególności dla osób starszych i niepełnosprawnych – zagrożonych wykluczeniem w zakresie mobilności;
6. Poprawa świadomości mieszkańców gminy w zakresie negatywnych środowiskowych i zdrowotnych skutków nieefektywnego wykorzystania środków transportu;
7. Ograniczenie kosztów funkcjonowania systemu transportowego;
8. Ograniczenie zużycia paliw kopalnych w transporcie;
9. Zmniejszenie presji na środowisko, klimat, ograniczenie hałasu – niekorzystnych zjawisk związanych z ruchem samochodowym.

W ramach niniejszego Planu przewiduje się realizację opisanych poniżej działań:

1. Analiza dokumentów dotyczących planowania przestrzennego pod kątem wzmocnienia zintegrowanej mobilności oraz ograniczenia liniowej emisji zanieczyszczeń w gminie.
2. Wprowadzanie narzędzi uspokojenia ruchu (budowa progów zwalniających i wprowadzenie nowego oznakowania dróg).
3. Budowa infrastruktury wspierającej ponadlokalny transport zbiorowy (**Budowa zintegrowanego węzła przesiadkowego z parkingami P&R i P&B wraz z infrastrukturą towarzyszącą w celu zapewnienia mieszkańcom dostępu do transportu zbiorowego**).
4. Modernizacja i remonty infrastruktury drogowej.
5. Budowa ciągów pieszo-rowerowych wraz z infrastrukturą dodatkową.
6. Organizacja wydarzeń promujących zrównoważoną mobilność.

Zadanie 2.1. Budowa progów zwalniających – ul. Akacyjowa w Blachowni

Termin realizacji 2017-2020

Szacowana wartość w PLN 20 000 zł brutto

Tabela 25: Plan zrównoważonej mobilności miejskiej w Gminie Blachownia - zadanie 2.1

<b>Zadanie 2.1.: Budowa progów zwalniających – ul. Akacyjowa w Blachowni</b>	
Mierniki dla zadania	Ilość szt. zamontowanych progów zwalniających
Wskaźniki dla zadania	3

Zadanie 2.2. Budowa progów zwalniających – ul. Rolnicza w Blachowni

Szacowana wartość w PLN 15 000 zł brutto

Termin realizacji 2017-2020

Tabela 26: Plan zrównoważonej mobilności miejskiej w Gminie Blachownia - zadanie 2.2

<b>Zadanie 2.2.: Budowa progów zwalniających – ul. Rolnicza w Blachowni</b>	
Mierniki dla zadania	Ilość szt. zamontowanych progów zwalniających
Wskaźniki dla zadania	2

Zadanie 2.3. Budowa progów zwalniających – ul. Piastów w Blachowni

Szacowana wartość w PLN 10 000 zł brutto

Termin realizacji 2017-2020

Tabela 27: Plan zrównoważonej mobilności miejskiej w Gminie Blachownia - zadanie 2.3

<b>Zadanie 2.3.: Budowa progów zwalniających – ul. Piastów w Blachowni</b>	
Mierniki dla zadania	Ilość szt. zamontowanych progów zwalniających
Wskaźniki dla zadania	2

Zadanie 2.4. Budowa progów zwalniających – ul. Skłodowskiej-Curie, Partyzantów, Handlowa, Księżycowa w Blachowni

Szacowana wartość w PLN 30 000 zł brutto

Termin realizacji 2017-2020

Tabela 28: Plan zrównoważonej mobilności miejskiej w Gminie Blachownia - zadanie 2.4

<b>Zadanie 2.4.: Budowa progów zwalniających – ul. Skłodowskiej-Curie, Partyzantów, Handlowa, Księżycowa w Blachowni</b>	
Mierniki dla zadania	Ilość szt. zamontowanych progów zwalniających

Wskaźniki dla zadania	5
-----------------------	---

Zadanie 2.5. Montaż progów zwalniających przy pomniku w Cisiu, ul. Dąbrówki

Szacowana wartość w PLN 10 000 zł brutto

Termin realizacji 2018

Tabela 29: Plan zrównoważonej mobilności miejskiej w Gminie Blachownia - zadanie 2.5

<b>Zadanie 2.5.: Montaż progów zwalniających przy pomniku w Cisiu, ul. Dąbrówki</b>	
Mierniki dla zadania	Ilość szt. zamontowanych progów zwalniających
Wskaźniki dla zadania	1

Zadanie 3.1. Budowa zintegrowanego węzła przesiadkowego z parkingami P&R i P&B wraz z infrastrukturą towarzyszącą w celu zapewnienia mieszkańcom dostępu do transportu zbiorowego

Szacowana wartość w PLN 4 000 000 zł brutto

Termin realizacji 2018-2019

Tabela 30: Plan zrównoważonej mobilności miejskiej w Gminie Blachownia - zadanie 3.1

<b>Zadanie 3.1.: Budowa zintegrowanego węzła przesiadkowego z parkingami P&amp;R i P&amp;B wraz z infrastrukturą towarzyszącą w celu zapewnienia mieszkańcom dostępu do transportu zbiorowego</b>	
Mierniki dla zadania	Ilość szt. wybudowanych obiektów przesiadkowych
Wskaźniki dla zadania	1

Zadanie 4.1. Remonty / modernizacje / przebudowy dróg gminnych na terenie gminy Blachownia

Szacowana wartość w PLN 1 000 000 zł brutto

Termin realizacji 2018: Strażacka, Przechodnia, Kawowa, Dąbrówki, Zielona, Wspólna, boczna od Kubowicza , Łącznik między Wspólną a Wiśniową.

Tabela 31: Plan zrównoważonej mobilności miejskiej w Gminie Blachownia - zadanie 4.1

<b>Zadanie 4.1.: Remonty / modernizacje / przebudowy dróg gminnych na terenie gminy Blachownia</b>	
Mierniki dla zadania	Długość zmodernizowanych / przebudowanych / wyremontowanych dróg gminnych [km]
Wskaźniki dla zadania	2

Zadanie 5.1. Budowa chodnika przy ul. Piastów

Szacowana wartość w PLN 85 000 zł brutto

Termin realizacji 2018

Tabela 32: Plan zrównoważonej mobilności miejskiej w Gminie Blachownia - zadanie 5.1

<b>Zadanie 5.1.: Budowa chodnika przy ul. Piastów</b>	
Mierniki dla zadania	Długość wybudowanych ciągów pieszych i rowerowych [km]
Wskaźniki dla zadania	0,6

Zadanie 5.2. Rewitalizacja pasa zieleni śródmiejskiej w Blachowni

Szacowana wartość w PLN 4 000 000 zł brutto

Termin realizacji 2018-2019

Tabela 33: Plan zrównoważonej mobilności miejskiej w Gminie Blachownia - zadanie 5.2

<b>Zadanie 5.2.: Rewitalizacja pasa zieleni śródmiejskiej w Blachowni</b>	
Mierniki dla zadania	Długość wybudowanych ciągów pieszych i rowerowych [km]



Wskaźniki dla zadania	1
-----------------------	---

Zadanie 5.3. Krajobraz miejski - renaturalizacja zbiornika wodnego wraz z przyległymi terenami

Szacowana wartość w PLN 2 500 000 zł brutto

Termin realizacji 2017

Tabela 34: Plan zrównoważonej mobilności miejskiej w Gminie Blachownia - zadanie 5.3

<b>Zadanie 5.3.: Krajobraz miejski - renaturalizacja zbiornika wodnego wraz z przyległymi terenami</b>	
Mierniki dla zadania	Długość wybudowanych ciągów pieszych i rowerowych [km]
Wskaźniki dla zadania	2

Zadanie 6.1. Organizacja wydarzeń promujących zrównoważoną mobilność

Szacowana wartość w PLN 60 000 zł brutto

Termin realizacji 2017-2020

Tabela 35: Plan zrównoważonej mobilności miejskiej w Gminie Blachownia - zadanie 6.1

<b>Zadanie 6.1.: Organizacja wydarzeń promujących zrównoważoną mobilność</b>	
Mierniki dla zadania	Ilość zorganizowanych wydarzeń Ilość uczestników
Wskaźniki dla zadania	Ilość zorganizowanych wydarzeń – 8. Ilość uczestników – 2000

### **Cele Planu Gospodarki Niskoemisyjnej**

Celem strategicznym Planu Gospodarki Niskoemisyjnej dla Gminy Blachownia na lata 2016-2020 (dalej zwanego również „PGN”) jest zmniejszenie emisji gazów cieplarnianych w gminie o 20% w 2020 r. w stosunku do roku bazowego.

Do celów szczegółowych Planu Gospodarki Niskoemisyjnej, które pozwolą na osiągnięcie celu strategicznego, należą:

- inwentaryzacja źródeł oraz wartości emisji zanieczyszczeń na terenie gminy i miasta Blachownia;
- analiza możliwości ograniczenia emisji gazów cieplarnianych;
- określenie działań koniecznych do realizacji wraz z oszacowaniem ich kosztów, źródeł finansowania, oraz terminów realizacji. W zakresie wspomnianych działań znajduje się:
  - optymalizacja działań związanych z produkcją i wykorzystaniem energii na terenie gminy;
  - zmniejszenie zużycia energii finalnej w poszczególnych sektorach odbiorców energii;
  - zmniejszenie emisji gazów cieplarnianych związanej ze zużyciem energii na terenie gminy;
  - umocnienie pozycji i roli sektora publicznego w procesie racjonalnego gospodarowania energią;
  - zaangażowanie poszczególnych uczestników lokalnego rynku energii w działania ograniczające emisję gazów cieplarnianych;

**Na podstawie przeprowadzonych analiz Planu Gospodarki Niskoemisyjnej dla gminy Blachownia ma podejmować działania w ramach następujących kierunków strategicznych:**

- Kierunek strategiczny I. Poprawa efektywności energetycznej i zwiększenie wykorzystania OZE;
- Kierunek strategiczny II. Transport przyjazny środowisku;
- Kierunek strategiczny III. Efektywne zarządzania energią w gminie.

**Powyższe cele Planu Gospodarki Niskoemisyjnej są zgodne z dokumentami strategicznymi na szczeblu międzynarodowym, krajowym, regionalnym oraz lokalnym.**

Wykaz przedsięwzięć w ramach Planu Gospodarki Niskoemisyjnej dla gminy Blachownia na lata 2016-2020 – stan realizacji przedsięwzięć.

1. Wymiana tradycyjnych opraw oświetlenia ulicznego w gminie Blachownia na oświetlenie typu LED – zakończenie 2017r. ok. 2 100 000,00zł

2. Budowa zintegrowanego węzła przesiadkowego wraz z niezbędną infrastrukturą – termin zakończenia projektu kwiecień 2019r.

3. Termomodernizacja i wymiana źródeł ciepła w budynkach spółdzielni i wspólnot mieszkaniowych – prace inwestycyjne związane z podłączeniem gazu do bloków są na różnym etapie.

4. Poprawa efektywności energetycznej przychodni zdrowia należącej do Blamed Sp. z o.o. znajdującej się w miejscowości Blachownia – inwestycja zrealizowana w 2016r., inwestor: Blamed: 923 149 PLN

5. Przebudowa i termomodernizacja Przedszkola nr. 2 w Blachowni przy ul. Żeromskiego – inwestycja zakończona w 2016r.

6. Rewitalizacja terenów w centrum Blachowni na cele aktywizacji społecznej mieszkańców gminy Blachownia - w trakcie realizacji.

7. Wzrost efektywności energetycznej oraz wykorzystanie OZE w budynkach prywatnych położonych na obszarze gminy Blachownia – w 2018r. gmina Blachownia złożyła wniosek partnerski z gminami: Poczesną i Porajem w konkursie o dofinansowanie zadań z zakresu OZE w ramach RPO WSL : ogłoszenie wyników planowane jest na maj 2019r.

8. Wymiana kotłów centralnego ogrzewania w budynkach prywatnych położonych na obszarze gminy Blachownia - program dopłat prowadzony jest systematycznie od 2012 roku. Obecnie program dopłat prowadzony jest w oparciu o PONE (Program Ograniczenia Niskiej Emisji) dla Gminy Blachownia na lata 2018-2022, który zakłada dofinansowanie do wymiany ponad 200 kotłów c.o.(ok. 50 dopłat rocznie).: w 2018r. dopłaty z WFOS: 102 000,00 zł , z budżetu Gminny: 127 500,00 zł – 60 szt.

Zgodnie z art. 17 i 18 Ustawy Prawo Ochrony Środowiska gminy zobowiązane są do sporządzania gminnego Programu Ochrony Środowiska (zwany dalej POŚ), w celu realizacji polityki ekologicznej państwa na poziomie lokalnym. Projekt Programu Ochrony Środowiska opiniowany jest przez organ wykonawczy powiatu, a uchwalany przez radę gminy. Program stawia cele i priorytety ekologiczne, harmonogram ich realizacji oraz źródła finansowania.

Program Ochrony Środowiska dla Gminy Blachownia został opracowany zgodnie z aktualnie obowiązującymi aktami prawnymi oraz w oparciu o „Wytyczne do opracowania wojewódzkich, powiatowych i gminnych programów ochrony środowiska” wydane przez Ministerstwo Środowiska dnia 2 września 2015 r. POŚ wykazuje spójność z nadrzędnymi dokumentami strategicznymi, sektorowymi oraz programowymi (wdrożeniowymi).

Wśród dokumentów o charakterze strategicznym należy wymienić:

- Długookresową Strategię Rozwoju Kraju. Polska 2030. Trzecia Fala Nowoczesności,
- Strategię Rozwoju Kraju 2020,
- Strategię „Bezpieczeństwo Energetyczne i Środowisko”,
- Strategię innowacyjności i efektywności gospodarki „Dynamiczna Polska 2020”,
- Strategię rozwoju transportu do 2020 roku (z perspektywą do 2030 roku),
- Strategię zrównoważonego rozwoju wsi, rolnictwa i rybactwa na lata 2012 – 2020,
- Strategię „Sprawne Państwo 2020”,
- Strategię rozwoju systemu bezpieczeństwa narodowego Rzeczypospolitej Polskiej 2022,
- Strategię Rozwoju Kapitału Ludzkiego 2020,
- Strategię Rozwoju Kapitału Społecznego 2020,
- Politykę energetyczną Polski do 2030 roku.

Dokumenty o charakterze sektorowym:

- Krajowy Program Ochrony Powietrza do roku 2020,
- Aktualizacja Krajowego Programu Oczyszczania Ścieków Komunalnych,
- Krajowy plan gospodarki odpadami 2014,
- Krajowy program zapobiegania powstawaniu odpadów,
- Program Operacyjny Infrastruktura i Środowisko 2014 – 2020,
- Regionalne Programy Operacyjne 2014 – 2020,
- Program ochrony i zrównoważonego użytkowania różnorodności biologicznej oraz Plan działań na lata 2015 – 2020,

- Strategiczny Plan Adaptacji dla sektorów i obszarów wrażliwych na zmiany klimatu do roku 2020 z perspektywą do roku 2030,
- Program wodno – środowiskowy kraju,
- Plany gospodarowania wodami na obszarach dorzeczy,
- Plany zarządzania ryzykiem powodziowym,
- Strategie ponadregionalne.

Dokumenty o charakterze programowym/wdrożeniowym:

- Program Ochrony Środowiska województwa śląskiego do roku 2019 z uwzględnieniem perspektywy do roku 2024,
- Strategia rozwoju województwa śląskiego „ŚLĄSKIE 2020+”,
- Aktualizacja Programu Ochrony Środowiska dla powiatu częstochowskiego na lata 2009 – 2012 z uwzględnieniem lat 2013 – 2016,
- Studium uwarunkowań i kierunków zagospodarowania przestrzennego miasta i gminy Blachownia 2010,
- Plan Gospodarki Niskoemisyjnej dla Gminy Blachownia na lata 2016 – 2020,
- Studium uwarunkowań i kierunków zagospodarowania przestrzennego miasta i gminy Blachownia, Kraków 2010,
- Prognoza oddziaływania na środowisko dla „Programu ochrony środowiska przed hałasem dla województwa śląskiego do roku 2018 dla terenów poza aglomeracjami, położonych wzdłuż odcinków dróg o natężeniu ruchu powyżej 3 000 000 pojazdów rocznie i odcinków linii kolejowych o natężeniu ruchu powyżej 30 000 pociągów rocznie”,
- Krajowy Program Oczyszczania ścieków Komunalnych (KPOŚK).

### **Cele Programu Ochrony Środowiska**

Celem nadrzędnym prac ujętych w Programie jest:

Poprawa warunków życia mieszkańców poprzez ograniczenie presji i rewitalizację środowiska.

Analiza wybranych komponentów środowiska pozwoliła na wyznaczenie celów i działań podejmowanych w ramach „Programu Ochrony Środowiska dla Gminy Blachownia na lata 2016 – 2019 z perspektywą na lata 2020 – 2023”. Należy do nich zaliczyć:

#### **Cel 1. Poprawa jakości powietrza na terenie gminy**

Zadania:

1. Dostarczenia ciepła do budynków mieszkalnych oraz użyteczności publicznej – 6 bloków mieszkalnych
2. Wykorzystanie gazu w gospodarstwach domowych – 40 gospodarstw
3. Termomodernizacja i wymiana ogrzewania w budynkach użyteczności publicznej – 1 budynek
4. Budowa centrum przesiadkowego – 1 w trakcie realizacji
5. Budowa ścieżek rowerowych – w trakcie realizacji
6. Wymiana oświetlenia ulicznego – brak

## **Cel 2. Ograniczenie hałasu komunikacyjnego**

Zadanie

1. Zmiana organizacji ruchu na drodze krajowej DK 46 Herby – Częstochowa. – 1 zmiana organizacji ruchu

## **Cel 3. Ograniczenie zagrożeń związanych z promieniowaniem elektromagnetycznym**

Zadania:

1. Prowadzenie rejestru zawierającego informacje o terenach, na których zostało stwierdzone przekroczenie dopuszczalnych poziomów pól elektromagnetycznych - brak
2. Prowadzenie i analiza wyników monitoringu miejsc narażonych na występowanie wysokiego promieniowania elektromagnetycznego - brak

## **Cel 4. Poprawa jakości wód powierzchniowych i podziemnych**

Zadania:

1. Budowa kanalizacji na terenie wsi należących do gminy. – 2617 metrów
2. Rewitalizacja zalewu Blachownia oraz terenów przyległych – 1 inwestycja

## **Cel 5. Poprawa w zakresie gospodarki wodno – ściekowej**

Zadania:

1. Budowa wodociągu dla dzielnicy miasta Blachownia – Trzepizury – brak danych
2. Wykonanie kanalizacji na terenie wsi należących do gminy - 2617 metrów

## **Cel 6. Poprawa stanu powierzchni ziemi i gleby**

Zadania:

1. Częstkowe i badania gleb ze szczególnym uwzględnieniem miasta Blachownia i terenów przyległych do zbiornika – 1 badanie

### **Cel.7. Optymalizacja gospodarki odpadowej**

Zadania:

1. Przeprowadzenie całkowitego usunięcia wyrobów azbestowych z terenu Gminy Blachownia – 4 dofinansowania

### **Cel 8. Ochrona przyrody**

Zadania:

1. Ochrona bioróżnorodności w tym ważnych przyrodniczo obiektów i obszarów (m.in. rewitalizacja zbiornika Blachownia). – 2 zadania

2. Zagospodarowanie przestrzeni miejskiej – 4 inwestycje

### **Cel 9. Edukacja ekologiczna**

Zadania:

1. Upowszechnianie wiedzy z zakresu ochrony środowiska i zrównoważonego rozwoju. – 4 wydarzenia

2. Kształtowanie prawidłowych wzorców postaw proekologicznych w społeczeństwie. – 4 wydarzenia

3. Zapewnienie informacji na temat stanu środowiska i jego ochrony – zainstalowanie czujników jakości powietrza na terenie Gminy Blachownia

4. Wspieranie różnych form działań z zakresu edukacji proekologicznej – 4 wydarzenia

### **Cel 10. Ochrona przed poważnymi awariami**

Zadania

1. Wyznaczenie tras przewozu materiałów niebezpiecznych. - brak

2. Kontrola nad załadunkiem i rozładunkiem materiałów niebezpiecznych. - brak

3. Prowadzenie i coroczna aktualizacja rejestru potencjalnych sprawców poważnych awarii. - brak

4. Edukacja mieszkańców gminy w zakresie kreowania zachowań w sytuacjach zagrożenia poważnymi awariami. – 2 wydarzenia

5. Utrzymanie dobrego stanu technicznego jazu na zbiorniku „Blachownia”. – działanie ciągłe  
(wykonanie: Starostwo Powiatowe w Częstochowie)



Ustawa o pomocy społecznej z dnia 12 marca 2004 r. w art. 17 określa, że do zadań gminy mających charakter obowiązkowy należy opracowywanie i realizacja Strategii Rozwiązywania Problemów Społecznych. Celem strategicznym opracowanej **Strategii Integracji i Rozwiązywania Problemów Społecznych Gminy Blachownia na lata 2013 – 2020** jest systemowe podejście do rozwiązywania problemów społecznych w celu przeciwdziałania marginalizacji, wykluczeniu społecznemu i dysfunkcjom społecznym oraz poprawy jakości życia mieszkańców. Głównym elementem pożądanego stanu stosunków społecznych na obszarze gminy Blachownia jest sprawne funkcjonujący system pomocy społecznej umożliwiający osobom potrzebującym i ich rodzinom przezwyciężenie trudnych sytuacji życiowych. Efektem wprowadzonych rozwiązań ma być zmniejszenie nasilenia patologii trapiących lokalne społeczności, jak również upowszechnienie szybkiego dostępu do świadczeń z naciskiem na nie finansowe formy pomocy prowadzące do wzrostu samodzielności i integracji ze społeczeństwem. W dokumencie określono następujące cele strategiczne:

- I. Rozwijanie aktywnych form pomocy osobom bezrobotnym, głównie dla młodzieży, kobiet i osób długotrwale bezrobotnych. W 2018 r. rozpoczęto realizację dwóch projektów współfinansowanych ze środków UE, których działania nakierowane są na osoby bezrobotne lub nieaktywne zawodowo. Wsparciem objęto 20 osób w projekcie „W moim miejscu moja praca – wsparcie zatrudnienia na obszarze rewitalizowanym gminy Blachownia” oraz przeprowadzono rekrutację do projektu „Centrum Aktywności Obywatelskiej jako miejsce aktywizacji i integracji społecznej”, który ma objąć wsparciem 50 osób.
- II. Sprawny system zaspokajania potrzeb osób starszych i niepełnosprawnych. W 2018 r udzielono pomocy w postaci usług opiekuńczych dla 33 osób, którym udzielono 6306 świadczeń, koszt realizacji usług opiekuńczych w 2018 r. to 188 843,16 zł. Zajęcia dla osób niepełnosprawnych były przeprowadzane w wymiarze 12 godzin tygodniowo.
- III. Zintegrowany system pomocy dziecku i rodzinie. W 2018 r. wsparciem asystentów rodziny objętych zostało 16 rodzin z terenu gminy Blachownia. Miejski Ośrodek Pomocy Społecznej zatrudniał 2 asystentów. Na realizację zadania wydano w 2018 r. 101 532,05 zł z czego środki własne to 58 472,05, środki z budżetu państwa to 30906,00 zł i środki Funduszu Pracy 12 154,00 zł.

IV. Partnerstwo służb społecznych z organizacjami pozarządowymi na rzecz koordynacji działań i monitoringu. Miejski Ośrodek Pomocy Społecznej w Blachowni stale współpracuje z organizacjami pozarządowymi działającymi na terenie Blachowni.

Działając na podstawie art. 176 pkt. 1 Ustawy z dnia 9 czerwca 2011 roku o wspieraniu rodziny i systemie pieczy zastępczej do zadań własnych Gminy należy opracowanie i realizacja trzyletnich gminnych programów wspierania rodziny. Niniejszy program obowiązywał w latach 2016-2018.

Głównym celem programu było wspieranie rodzin w przywracaniu oraz wypełnianiu funkcji opiekuńczo-wychowawczych rodziny.

Do celów szczegółowych należało:

1. Zapewnienie interdyscyplinarnego wsparcia rodzin wykazujących dysfunkcje społeczne.
2. Wdrażanie działań profilaktycznych, zapobiegających powstawaniu sytuacji kryzysowych w rodzinach narażonych na wystąpienie problemu.
3. Promowanie prawidłowych postaw rodzicielskich oraz wzmocnienie roli rodziny.
4. Umożliwienie powrotu dzieci objętych pieczą zastępczą pod opiekę biologicznych rodziców.

Gminny Program Wspierania Rodziny skierowany był do rodzin zamieszkujących tereny gminy Blachownia szczególnie z uwzględnieniem rodzin narażonych na wystąpienie problemów, rodzin przeżywających trudności w pełnieniu funkcji opiekuńczo-wychowawczych oraz tych rodzin którym została odebrana lub ograniczona władza rodzicielska poprzez umieszczenie dzieci w pieczy zastępczej.

W ramach programu podjęto następujące działania:

1. Współpraca Miejskiego Ośrodka Pomocy Społecznej z placówkami oświatowymi, placówkami służby zdrowia mająca na celu monitorowanie sytuacji dzieci z rodzin zmagających się z problemami społecznymi.
2. Współpraca z instytucjami społecznymi której celem było eliminowanie zjawisk przemocy i uzależnień.
3. Praca z rodzinami w których wystąpiły problemy – 16 rodzin.
4. Objęcie asystenturą rodzin zmagających się z problemami zagrażającymi funkcjonowaniu rodziny – 16 rodzin.
5. Oferowanie rodzinom pomocy w postaci dożywiania w szkołach, program pomocy żywieniowej dla najuboższych FEAD ze środków własnych wydano 95600,00 zł , zasobów rzeczowych Punktu Pomocy Doraźnej (odzież, meble, sprzęty AGD)
6. Umożliwienie korzystania z poradnictwa specjalistycznego: spotkania z psychologiem, prawnikiem, pedagogiem, terapeutą – 96 godzin.
7. Organizacja różnych zajęć, warsztatów, grup wsparcia dla rodzin w Gminnym Klubie „Środowiskowym Fabryka Umiejętności”.
8. Realizowanie projektów ukierunkowanych na aktywizację mającą na celu rozwiązanie takich

problemów społecznych jak: bezrobocie, ubóstwo itp. oraz integrację społeczności lokalnej.

9. Organizowanie imprez kulturalnych oraz sportowych na terenie Gminy – 98 godzin.
10. Organizowanie czasu wolnego dla dzieci, młodzieży oraz rodziców - 72 godziny.
11. Promowanie oraz popularyzacja różnych form aktywności społecznej.
12. Współpraca Miejskiego Ośrodka Pomocy Społecznej z Powiatowym Centrum Pomocy Rodzinie w Częstochowie w monitorowaniu sytuacji dzieci będących w pieczy zastępczej.
13. Współpraca Miejskiego Ośrodka Pomocy Społecznej w Blachowni z Kuratorami Sądowymi w celu monitorowania sytuacji rodziców, których pozbawiono lub ograniczono władzę rodzicielską.

Gmina Blachownia w 2018 r. realizowała Wieloletni program wspierania finansowego gmin w zakresie dożywiania „Pomoc państwa w zakresie dożywiania” na lata 2014–2020. Strategicznym celem Programu jest ograniczenie zjawiska niedożywienia dzieci i młodzieży z rodzin o niskich dochodach lub znajdujących się w trudnej sytuacji, ze szczególnym uwzględnieniem uczniów z terenów objętych wysokim poziomem bezrobocia i ze środowisk wiejskich oraz osób dorosłych, w szczególności osób samotnych, w podeszłym wieku, chorych lub osób niepełnosprawnych. W 2018 r. w Gminie Blachownia programem objęto 375 osób, które skorzystały z pomocy w formie posiłku w szkole (42 osoby), zasiłku celowego na posiłek (336 osób) oraz świadczenia rzeczowego (193 osoby). Ogólny koszt programu w 2018 r. to 207 408,00 zł w tym z dotacji pokryto 111 808,00 zł, a ze środków własnych 95 600,00 zł.

Program Aktywności Lokalnej podjęty został w związku z realizacją projektu UE pt.: „Centrum Aktywności Obywatelskiej jako miejsce aktywizacji i integracji społecznej”. Głównym celem programu jest aktywizowanie lokalnej społeczności oraz poprawa jakości życia mieszkańców Gminy Blachownia, ze szczególnym uwzględnieniem środowisk zagrożonych wykluczeniem społecznym, czyli usunięciem z głównego nurtu życia społecznego we wszelkich jego obszarach, tj. przede wszystkim osób bezrobotnych, starszych, z niepełnosprawnością oraz rodzin z dysfunkcjami różnego typu. Cele programu realizowane będą poprzez podejmowanie następujących działań:

- 1) aktywizacja i mobilizacja mieszkańców do rozwiązywania lokalnych problemów społecznych;
- 2) organizowanie wydarzeń o charakterze kulturalnym, edukacyjnym, turystycznym, aktywizujących i integrujących społeczność lokalną;
- 3) aktywna integracja osób wykluczonych i zagrożonych wykluczeniem społecznym oraz ich otoczenia;
- 4) wdrażanie aktywnych form pomocy osobom bezrobotnym;
- 5) aktywizacja, integracja i wykorzystanie potencjału osób starszych w środowisku lokalnym;
- 6) tworzenie warunków do zaspokajania potrzeb społecznych osób z niepełnosprawnością;
- 7) prowadzenie zintegrowanych działań na rzecz wspierania dzieci i rodzin;
- 8) promowanie i wspieranie inicjatyw realizowanych w partnerstwie oraz pracy w partnerstwie;
- 9) wspieranie rozwoju wolontariatu, grup samopomocy, grup edukacyjnych;

ukierunkowanie instytucji samorządowych na współpracę z organizacjami pozarządowymi i lokalną społecznością.

Nakłady finansowe w 2018r.: 32 899,35 zł w tym dofinansowanie ze środków unijnych – 27 964,45 zł, dofinansowanie z budżetu państwa – 3 289,94 zł, wkład własny – 1 644,96 zł.

Projekt nr WND-RPSL.07.01.02-24-075A/17-002 pt.: **W moim miejscu moja praca – wsparcie zatrudnienia na obszarze rewitalizowanym gminy Blachownia** jest realizowany w obszarze Osi Priorytetowej VII Regionalny rynek pracy, Działanie 7.1 Aktywne formy przeciwdziałania bezrobociu Aktywna integracja, Poddziałanie 7.1.2. Poprawa zdolności do zatrudnienia osób poszukujących pracy i pozostających bez pracy na obszarach rewitalizowanych – RIT, współfinansowany przez Unię Europejską ze środków Europejskiego Funduszu Społecznego w ramach Regionalnego Programu Operacyjnego Województwa Śląskiego na lata 2014-2020. Projekt przewidziany był do realizacji w okresie od 01.04.2018r. do 31.03.2019r. jednak jego realizacja zostanie przedłużona do 30.06.2019r. Celem projektu jest wzrost aktywności zawodowej 20 osób (12 kobiet i 8 mężczyzn) bezrobotnych i biernych zawodowo o niskich kwalifikacjach, zamieszkujących na terenie gminy Blachownia.

W ramach projektu w 2018 r. zrealizowano następujące działania:

- przeprowadzenie rekrutacji 20 uczestników projektu
- opracowanie Indywidualnego Planu Działania dla każdego z uczestników
- indywidualne wsparcie psychologiczne dla uczestników
- warsztaty kompetencji miękkich
- indywidualne wsparcie doradcy zawodowego dla uczestników
- indywidualne wsparcie pośrednika pracy dla uczestników
- certyfikowane szkolenia zawodowe
- certyfikowane szkolenie komputerowe
- staże zawodowe – rozpoczęte w grudniu 2018 r. przez 6 uczestników (pozostali uczestnicy rozpoczęli staż w 2019 r.)

Nakłady finansowe w 2018r.: 179 091,54 zł w tym dofinansowanie ze środków unijnych – 153 719,80 zł, dofinansowanie z budżetu państwa – 18 091,74 zł, wkład własny – 7 280,00 zł.

Projekt nr WDN-RPSL.09.01.02-24-08G0/17-002 pt.: Centrum Aktywności Obywatelskiej jako miejsce aktywizacji i integracji społecznej jest realizowany w obszarze Osi Priorytetowej IX Włączenie społeczne Działanie 9.1 Aktywna integracja Poddziałanie 9.1.2 Wzmacnianie potencjału społeczno-zawodowego społeczności lokalnej - RIT, współfinansowanego przez Unię Europejską ze środków Europejskiego Funduszu Społecznego w ramach Regionalnego Programu Operacyjnego Województwa Śląskiego na lata 2014-2020. Projekt przewidziany był do realizacji w okresie od 01.08.2018r. do 30.06.2019r. jednak jego realizacja z powodu późniejszego podpisania umowy o dofinansowanie rozpoczęła się z opóźnieniem. Celem projektu jest wzmocnienie aktywności społecznej i zawodowej grupy docelowej 50 osób (30 kobiet i 20 mężczyzn), będącej częścią lokalnej społeczności z gminy Blachownia z obszaru rewitalizacji poprzez działania aktywnej integracji.

W ramach projektu w 2018 r. zrealizowano następujące działania:

- rozpoczęcie rekrutacji uczestników
- zatrudnienie animatora lokalnego
- warsztaty teatralne dla społeczności lokalnej
- warsztaty profilaktyki i wyjścia z uzależnień dla społeczności lokalnej
- warsztaty umiejętności wychowawczych dla społeczności lokalnej

Nakłady finansowe w 2018r.: 32 899,35 zł w tym dofinansowanie ze środków unijnych – 27 964,45 zł, dofinansowanie z budżetu państwa – 3 289,94 zł, wkład własny – 1 644,96 zł.



Program Rodzina 500+ gwarantuje regularne wsparcie dla rodziców wychowujących dzieci. Kwota 500 zł co miesiąc dla drugiego i każdego kolejnego dziecka w rodzinie wypłacana będzie aż do uzyskania przez dziecko pełnoletności. Wsparcie przyznawane jest bez względu na wysokość dochodów rodziny czy stan cywilny rodziców. Otrzymują je także rodzice i opiekunowie samotnie wychowujący dzieci. Rodziny o niskich dochodach otrzymają wsparcie, także na pierwsze i jedyne dziecko, jeśli spełniają kryterium dochodowe.

Realizacja programu zajmują się 2 pracowników Miejskiego Ośrodka Pomocy Społecznej w Blachowni.

W 2018 roku, każdego miesiąca pomocą było objętych średnio 801 rodzin, w tym 265 rodzin pobierało świadczenie na pierwsze dziecko oraz 46 rodzin z dzieckiem niepełnosprawnym. W 2018 roku wydano ogółem 1022 decyzje dotyczące świadczeń wychowawczych w tym: 938 decyzji przyznających świadczenia. Łączny koszt programu wyniósł 6.944.603,21 zł.

Rządowy program „Dobry start” został wprowadzony 1 czerwca 2018 roku na mocy Rozporządzenia Rady Ministrów z dnia 30 maja 2018 r. w sprawie szczegółowych warunków realizacji rządowego programu „Dobry start”. Świadczenie „Dobry Start” przysługuje raz w roku na rozpoczynające rok szkolny dzieci do ukończenia 20 roku życia. Dzieci niepełnosprawne uczące się w szkole otrzymują je do ukończenia przez nie 24 roku życia.

W Gminie Blachownia program Dobry Start był realizowany w Miejski Ośrodku Pomocy Społecznej w Blachowni, przez Dział Świadczeń Rodzinnych i Funduszu Alimentacyjnego.

Łącznie zostało złożonych 1030 wniosków, w tym 452 za pomocą systemu teleinformatycznego. Zostało wypłaconych 1397 świadczeń, w kwocie 419.100,00zł.

Karta Dużej Rodziny to system zniżek i dodatkowych uprawnień dla rodzin 3+ zarówno w instytucjach publicznych, jak i w firmach prywatnych. Posiadacze KDR mają możliwość tańszego korzystania z oferty podmiotów m.in. z branży spożywczej, paliwowej, bankowej czy rekreacyjnej. KDR wspiera budżety rodzin wielodzietnych oraz ułatwia dostęp do dóbr i usług.

Prawo do posiadania Karty przysługuje członkowi rodziny wielodzietnej, przez którą rozumie się rodzinę, w której rodzic (rodzice) lub małżonek rodzica mają lub mieli na utrzymaniu łącznie co najmniej troje dzieci bez względu na ich wiek. Karta przysługuje niezależnie od dochodu. Rodzice mogą korzystać z karty dożywotnio, dzieci - do 18 roku życia lub do ukończenia nauki, maksymalnie do osiągnięcia 25 lat. Bez ograniczeń wiekowych w przypadku dzieci powyżej 18 roku życia legitymujących się orzeczeniem o umiarkowanym albo znacznym stopniu niepełnosprawności na okres ważności orzeczenia. Dotyczy to także rodzin zastępczych i rodzinnych domów dziecka. Ważne jest, aby w chwili składania wniosku rodzina spełniała ww. warunki. Jeśli w chwili składania wniosku rodzic (rodzice) nie mają na utrzymaniu co najmniej trojga dzieci spełniających wymienione wyżej warunki (uczących się do 25 roku życia), Karta Dużej Rodziny przysługuje jedynie rodzicowi (rodzicom) lub małżonkowi rodzica.

Karta oraz jej duplikat są przyznawane i wydawane na wniosek członka rodziny wielodzietnej. Wniosek o przyznanie Karty lub wydanie jej duplikatu składa się w gminie właściwej ze względu na miejsce zamieszkania członka rodziny wielodzietnej.

Z dniem 1 stycznia 2019 r. weszły zmiany dotyczące Karty Dużej Rodziny. Od Nowego Roku karta przysługuje rodzicom, którzy mają lub w przeszłości mieli na utrzymaniu co najmniej troje dzieci – bez względu na ich wiek w chwili składania wniosku.

Kartą Dużej Rodziny w naszej gminie zajmuje się 2 pracowników Miejskiego Ośrodka Pomocy Społecznej.

W 2018 roku dołączyło do nas 16 rodzin, 7 rodzin przedłużało ważność KDR bądź poinformowało o nowym członku rodziny. Kart w formie elektronicznej wydaliśmy 41.

Gminny Program Profilaktyki i Rozwiązywania Problemów Alkoholowych realizowany na podstawie Uchwały nr 272/LI/2018 Rady Miejskiej w Blachownia z dnia 30 stycznia 2018 r. oraz Uchwały nr 324/LXI/2018 z dnia 5 września 2018 r. jest podstawowym dokumentem określającym lokalną strategię w w zakresie profilaktyki oraz minimalizowania skutków wynikających z używania alkoholu, jest kontynuacją podjętych w latach poprzednich działań i inicjatyw na rzecz profilaktyki przeciwdziałania alkoholizmowi, co daje gwarancje spójnych i skorygowanych działań.

Program realizowany był we współpracy z Miejskim Ośrodkiem Pomocy Społecznej w Blachowni, Biblioteką Publiczną w Blachowni, Policją, placówkami oświatowymi, kościołem Ośrodkiem Sportu i Rekreacji, Kuratorami Sądowymi, Służbą Zdrowia oraz organizacjami pozarządowymi.

Źródłem finansowania działań zawartych w Gminnym Programie Profilaktyki i Rozwiązywania Problemów Alkoholowych, zgodnie z art. 18<sup>2</sup> ust. 1 ustawy z dnia 26 października 1982 r. o wychowaniu w trzeźwości i przeciwdziałaniu alkoholizmowi, są wpływy z opłat za korzystanie z zezwoleń na sprzedaż napojów alkoholowych. W 2018 r. dochody z tego tytułu wyniosły 245738,63 zł.

Realizacja zadań zgodnie Uchwałą nr 272/LI/2018 Rady Miejskiej w Blachownia z dnia 30 stycznia 2018 r. oraz Uchwałą nr 324/LXI/2018 z dnia 5 września 2018 r. przebiegała następująco:

**Zadanie: Kontynuowanie działalności gminnej komisji rozwiązywania problemów alkoholowych**

#### **Realizacja**

W 2018 roku Gminna Komisja Rozwiązywania Problemów Alkoholowych:

- odbyła 13 posiedzeń,
- przeprowadziła 13 rozmów motywujących,
- podjęła czynności zmierzające do orzeczenia przez biegłych sądowych wobec 18 osób podejrzanych o uzależnienie od alkoholu,
- skierowała do sądu 6 wniosków o zobowiązanie do podjęcia leczenia odwykowego względem osób podejrzanych o uzależnienie od alkoholu,

**Zadanie: Zwiększanie dostępności pomocy terapeutycznej i rehabilitacyjnej dla osób uzależnionych od alkoholu oraz zapobieganie negatywnym następstwom nadużywania alkoholu oraz ich usuwanie**

### **Realizacja**

W ramach zadań realizowanych w Gminnym Programie Profilaktyki i Rozwiązywania Problemów Alkoholowych finansowany był Punkt Konsultacyjny dla uzależnionych i ich rodzin zlokalizowany w Blachowni przy ulicy 1 Maja 99. W 2018 r. przekazano na funkcjonowanie Punktu Konsultacyjnego 41662,50 zł. (w tym na ogrzewanie Punktu 2419,72 zł)

W Punkcie Konsultacyjnym zatrudniony był psycholog oraz instruktor terapii uzależnień. Łączna roczna liczba godzin przepracowanych w punkcie wynosiła 622 godziny.

Pracownicy Punktu udzieli:

- 367 osobom z problemem alkoholowym 574 porad,
- 95 osobom współuzależnionym 129 porad,
- 31 osobom doznającym przemocy 31 porad.

**Zadanie: Prowadzenie profilaktycznej działalności informacyjnej i edukacyjnej w zakresie rozwiązywania problemów alkoholowych w szczególności dla dzieci i młodzieży**

W ramach w/w zadania zakupiono materiały i wyposażenie na kwotę 67990,26 zł (wydatki obejmowały m.in. promowanie zdrowego trybu życia Blachownia na Sportowo, alternatywne zajęcia dla zagrożeń społecznych – Basen, propagowanie aktywności fizycznej i zdrowego trybu życia Nordic Walking, promowanie alternatywnych form spędzania czasu wolnego Turniej tenisa stołowego, działanie na rzecz przeciwdziałania nietrzeźwości na drogach, wsparcie placówek oświatowych w profilaktyce uzależnień, kampanie edukacyjne Dni Trzeźwości, finansowanie programów profilaktycznych oraz wyjazdów profilaktycznych dla dzieci i młodzieży z programem przeciwdziałającym zachowaniom problemowym)

Ponadto zakupiono usługi pozostałe w kwocie 143424,19 zł (wydatki obejmowały m.in. popularyzację zdrowego trybu życia poprzez dofinansowanie imprezy biegowej „Przełajowa 8” dofinansowanie zawodów sportowych „Triathlon” jako alternatywy dla nałogu alkoholowego oraz finansowanie innych przedsięwzięć jako alternatywy dla nałogu alkoholowego.

**Zadanie: Organizowanie form pomocy dla rodzin alkoholowych oraz ochrony przed przemocą w rodzinie**

### **Realizacja**

Członkowie Gminnej Komisji Rozwiązywania Problemów Alkoholowych w ramach grup roboczych w Zespole Interdyscyplinarnym udzielili pomocy 34 rodzinom w zakresie problematyki uzależnień. Ponadto Członkowie Gminnej Komisji Rozwiązywania Problemów Alkoholowych wchodzili w skład 42 grup roboczych ds. przeciwdziałania przemocy w rodzinie.

**Zadanie: Wspomaganie działalności instytucji stowarzyszeń i osób fizycznych, służącej rozwiązywaniu problemów alkoholowych**

#### **Realizacja**

W ramach zadania udzielono dotacji z budżetu jst, w trybie art. 221 Ustawy o finansach publicznych na finansowanie lub dofinansowanie zadań zleconych do realizacji organizacjom prowadzącym działalność pożytku publicznego w kwocie 41525,03 zł (Beneficencji: Stowarzyszenie Integracji Społecznej Stowarzyszenie Abstynencie Familia, Stowarzyszenie Wyrazów Razem, Stowarzyszenie na Rzecz Rozwoju Ziemi Łojkowskiej, Towarzystwo Przyjaciół i Miłośników Blachowni, klub Sportowy Orlik, Stowarzyszenie Nasz Dom, Stowarzyszenie Nasza Gmina Blachownia, Fundacja Wujka Toma )

**Zadanie: Ograniczenie dostępności alkoholu**

#### **Realizacja**

W ramach zadania przeprowadzono 36 kontroli w punktach sprzedaży napojów alkoholowych.

Ponadto Gmina Komisja Rozwiązywania Problemów Alkoholowych zaopiniowała 55 zezwoleń na sprzedaż napojów alkoholowych,

W 2018 roku nie podejmowano interwencji z związku z naruszeniem przepisów określonych w art. 13 ust. 1 i 15 ustawy o wychowaniu w trzeźwości i przeciwdziałaniu alkoholizmowi (sprzedaż alkoholu nieletnim, promocja i reklama napojów alkoholowych)

Gminny Program Przeciwdziałania Narkomanii realizowany na podstawie Uchwały nr 273/LI/2018 Rady Miejskiej w Blachownia z dnia 30 stycznia 2018 r. jest podstawowym dokumentem określającym lokalną strategię w zakresie:

- ograniczenie używania narkotyków i innych substancji psychoaktywnych wśród mieszkańców Gminy Blachownia,
- zminimalizowania szkód społecznych i zdrowotnych wynikających z używania środków narkotykowych i innych substancji psychoaktywnych.
- zwiększenia skuteczności oddziaływań w zakresie profilaktyki uzależnień.
- promocji zdrowego i wolnego od uzależnień stylu życia.
- poprawy skuteczności działań oraz podniesienie jakości pracy podmiotów działających w obszarze przeciwdziałania narkomanii.

Źródłem finansowania działań zawartych w Gminnym Programu Przeciwdziałania Narkomanii, zgodnie z art. 18<sup>2</sup> ust. 1 ustawy z dnia 26 października 1982 r. o wychowaniu w trzeźwości i przeciwdziałaniu alkoholizmowi, są wpływy z opłat za korzystanie z zezwoleń na sprzedaż napojów alkoholowych. Wysokość wydatków poniesionych na realizację Gminnego Programu Przeciwdziałania Narkomanii w 2018 roku wynosiła 4458,99 zł.

Realizacja zadań Gminnego Programu Przeciwdziałania Narkomanii na 2018 r. przebiegała następująco:

**Zadanie: Zwiększenie dostępności pomocy terapeutycznej i rehabilitacyjnej dla osób uzależnionych i osób zagrożonych uzależnieniem.**

#### **Realizacja**

Zakupiono materiały dotyczące szkodliwości używania narkotyków, dopalaczy, środków psychotropowych (ulotki, scenariusze zajęć, plakaty, płyty CD)

**Zadanie: Udzielanie rodzinom, w których występują problemy narkomanii, pomocy psychospołecznej i prawnej.**

#### **Realizacja**

W ramach zadania szczególny nacisk położono na:

- profilaktykę (programy profilaktyki uniwersalnej dla dzieci i młodzieży w wieku szkolnym oraz programy profilaktyki adresowane do rodziców obejmujące pomoc prawną)
- redukcja szkód, rehabilitacja i reintegracja społeczna (upowszechnianie informacji na temat placówek i programów ambulatoryjnych dla osób uzależnionych)

Ponadto Punkt Konsultacyjny dla osób uzależnionych i ich rodzin zlokalizowany w Błachowni przy ulicy 1 Maja 99 udziela porad i konsultacji również dla osób uzależnionych od narkotyków.

**Zadanie: Prowadzenie profilaktycznej działalności informacyjnej, edukacyjnej oraz szkoleniowej w zakresie rozwiązywania problemów narkomanii, w szczególności dla dzieci i młodzieży, w tym prowadzenie zajęć sportowo-rekreacyjnych dla uczniów, a także działań na rzecz dożywiania dzieci uczestniczących w pozalekcyjnych programach opiekuńczo-wychowawczych i socjoterapeutycznych.**

### **Realizacja**

W ramach zadania:

- prowadzono działania informacyjne i edukacyjne ( działania edukacyjne adresowane do dzieci, młodzieży, rodziców, innych grup docelowych na temat zagrożeń wynikających z używania środków odurzających, substancji psychotropowych NSP, a także z pozamedycznego stosowania produktów leczniczych których używanie może prowadzić do uzależnienia, upowszechnianie informacji na temat dostępu do działań profilaktycznych, interwencyjnych, pomocowych i placówek leczenia dla osób zagrożonych uzależnieniem lub uzależnionych od środków odurzających, substancji psychotropowych NSP. Na terenie placówek oświatowych odbywały się teatralne spektakle profilaktyczne dotyczące profilaktyki uzależnień)
- poradzono działania dot. rozwój kadr uczestniczących w realizacji zadań z zakresu przeciwdziałania narkomanii (szkolenia oraz inne formy doskonalenia kompetencji dla osób pracujących z dziećmi i młodzieżą, dot. wczesnego rozpoznawania zagrożenia używania środków odurzających, substancji psychotropowych, środków zastępczych, NSP oraz interwencji profilaktycznej)

**Zadanie: Wspomaganie działań instytucji, organizacji pozarządowych i osób fizycznych, służących rozwiązywaniu problemów narkomanii.**

### **Realizacja:**

Zgodnie z wytycznymi Krajowego Biura do Spraw Przeciwdziałania Narkomanii zakupiono na potrzeby placówek oświatowych i Biblioteki Miejskiej szereg publikacji dotyczących narkomanii.



**Zadanie: Pomoc społeczna osobom uzależnionym i rodzinom osób uzależnionych dotkniętych ubóstwem i wykluczeniem społecznym i integrowanie ze środowiskiem lokalnym tych osób z wykorzystaniem pracy socjalnej i kontaktu socjalnego.**

**Realizacja:**

Pracownicy Punktu Konsultacyjnego informowali osoby podejrzane o uzależnienie o miejscach uzyskania pomocy (MOPS, PCPR itd.)

Roczny program współpracy Gminy Blachownia z organizacjami pozarządowymi oraz podmiotami, o których mowa w art. 3 ust. 3 ustawy z dnia 24 kwietnia 2003 r. o działalności pożytku publicznego i o wolontariacie na 2018 rok zastał przyjęty uchwałą Nr 252/XLVII/2017 Rady Miejskiej w Blachowni w dniu 28 listopada 2017 roku.

Program został opracowany po konsultacjach przeprowadzonych z organizacjami pozarządowymi oraz podmiotami wymienionymi w art. 3 ust.3 ww ustawy w sposób określony w Uchwale Nr 288/LIV 2010 Rady Miejskiej w Blachowni z dnia 27 października 2010 roku w sprawie szczegółowego sposobu, konsultowania z organizacjami pozarządowymi i innymi podmiotami prowadzącymi działalność pożytku publicznego projektów aktów prawa miejscowego. Projekt Programu, celem uzyskania ewentualnych uwag i propozycji został zamieszczony na stronie internetowej Urzędu Miejskiego w Blachowni.

Do projektu nie zgłoszono żadnych uwag.

Celem głównym programu było dążenie do harmonijnej i partnerskiej współpracy pomiędzy Gminą, a organizacjami dla jak najlepszego zaspokajania potrzeb mieszkańców Gminy.

Celami szczegółowymi programu było;

- upowszechnianie modelu realizacji zadań publicznych w drodze współpracy sektora obywatelskiego z samorządem lokalnym jako przynoszącego wymierne skutki w poprawie jakości życia mieszkańców Gminy
- określenie zasad współpracy oraz wyznaczenie jej obszarów
- budowanie lokalnego społeczeństwa obywatelskiego i wspomaganie rozwoju społeczności lokalnej
- podnoszenie skuteczności i efektywności działań w sferze zadań publicznych poprzez stworzenie systemu stałej, partnerskiej współpracy przy ich realizacji z jednoczesnym zapewnieniem na to środków finansowych
- podejmowanie przedsięwzięć skierowanych do osób starszych
- promowanie aktywności społecznej oraz działalności organizacji poprzez zorganizowanie Dnia Organizacji Pozarządowych Gminy Blachownia
- przeprowadzenie kampanii promującej gminne organizacje pożytku publicznego, zachęcające mieszkańców do przekazywania na ich rzecz 1 % podatku
- propagowanie działań zmierzających do upowszechniania idei wolontariatu.

Główną formą współpracy Gminy Blachownia z organizacjami pozarządowymi i innymi podmiotami było zlecenie realizacji zadań publicznych w formie wspierania i powierzania zadań wraz z udzieleniem dotacji na dofinansowanie ich realizacji.

W 2018 roku Zarządzeniem Burmistrza Blachowni ogłoszono 2 otwarte konkursy ofert na wsparcie realizacji zadań publicznych w Gminie Blachownia w zakresach :

- wspierania i upowszechniania kultury fizycznej
- wspierania i upowszechniania sztuki, kultury ochrony dóbr kultury i dziedzictwa narodowego,
- przeciwdziałania uzależnieniom i społecznym patologiom.

Zarządzeniem Burmistrza ustalono zasady przyznawania i rozliczania dotacji w ramach art.19a ustawy o działalności pożytku publicznego i o wolontariacie - tryb pozakonkursowy.

Na realizację programu w roku 2018 została zaplanowana kwota 250 000, 00 zł.

Dotacje zostały przyznane na realizację zadań publicznych na podstawie otwartego konkursu i trybu pozakonkursowego oraz podpisanych umów.

Podział i wykorzystanie dotacji na poszczególne działania przedstawia się następująco:

### **Rozliczenie dotacji organizacji pozarządowych za rok 2018**

**Tabela 36: Rozliczenie oraz realizacja dotacji organizacji pozarządowych za rok 2018**

<b>Realizacja zadania publicznego pn. wspieranie i upowszechnianie kultury fizycznej</b>					
<b>Organizacje działające systematycznie cały rok</b>					
<b>Lp</b>	<b>Nazwa organizacji</b>	<b>Nr umowy</b>	<b>Dotacja udzielona</b>	<b>Dotacja rozliczona</b>	<b>Zwrot dotacji</b>
1	Harcerski Międzyszkolny Klub Żeglarski „39-er”	OR 0815.31.2018	11500,00	11500,00	
2	Międzyszkolny Klub Sportowy „DWÓJKA”	OR 0815.29.2018	15000,00	15000,00	
3	Klub Sportowy „POGOŃ”	OR 0815.35.2018	30000,00	30000,00	
4	Uczniowski Klub Sportowy „ORLIK”	OR 0815.30.2018	43000,00	43000,00	

5	Klub Sportowy „ORIENT”	OR 0815.36.2018	6000,00	6000,00	
6	Klub Sportowy „MUSTAF”	OR 0815.28.2018	15000,00	15000,00	
7	Uczniowski Klub Sportowy „GIMNAZJUM”	OR 0815.32.2018	35000,00	35000,00	
8	Uczniowski Klub Sportowy „GIMNAZJUM”	OR 0815.33.2018	7000,00	7000,00	
9	Uczniowski Klub Sportowy „GIMNAZJUM”	OR 0815.34.2018	2500,00	2500,00	
	<b>RAZEM</b>		<b>165000,00</b>	<b>165000,00</b>	

**Realizacja zadania publicznego pn. wspieranie i upowszechnianie kultury fizycznej**  
**Pozostałe Organizacje**

<b>lp</b>	<b>Nazwa organizacji</b>	<b>Nr umowy</b>	<b>Dotacja udzielona</b>	<b>Dotacja rozliczona</b>	<b>Zwrot dotacji</b>
1	Stowarzyszenie Rozwoju Wsi Cisie	OR 0815.123.2018	2000,00	2000,00	
2	Towarzystwo Przyjaciół i Miłośników Blachownia	OR 0815.113.2018	3500,00	3500,00	
3	Stowarzyszenie na Rzecz Ziemi Łojkowskiej	OR 0815.122.2018	1000,00	1000,00	
4	Stowarzyszenie WYRAZÓW RAZEM	OR 0815.149.2018	1000,00	1000,00	
5	Stowarzyszenie Pomocy Dzieciom ALMA	OR 0815.153.2018	7500,00	7500,00	
	<b>RAZEM</b>		<b>15000,00</b>	<b>15000,00</b>	

**Realizacja zadania publicznego pn. przeciwdziałanie uzależnieniom i społecznym**

<b>Patologiom</b>					
<b>lp</b>	<b>Nazwa organizacji</b>	<b>Nr umowy</b>	<b>Dotacja udzielona</b>	<b>Dotacja rozliczona</b>	<b>Zwrot dotacji</b>
1	Stowarzyszenie Integracji Społecznej „FAMILIA”	OR 0815.118.2018	8500,00	8500,00	
2	Stowarzyszenie Integracji Społecznej „FAMILIA”	OR 0815.119.2018	5000,00	5000,00	
3	Stowarzyszenie WYRAZÓW RAZEM	OR 0815.151.2018	2000,00	2000,00	
4	Towarzystwo Przyjaciół i Miłośników Blachowni	OR 0815.114.2018	8000,00	8000,00	
	<b>RAZEM</b>		<b>23500,00</b>	<b>23500,00</b>	
<b>Realizacja zadania publicznego pn. wspierania i upowszechniania sztuki, kultury, ochrony dóbr kultury i dziedzictwa narodowego</b>					
<b>lp</b>	<b>Nazwa organizacji</b>	<b>Nr umowy</b>	<b>Dotacja udzielona</b>	<b>Dotacja rozliczona</b>	<b>Zwrot dotacji</b>
1	Stowarzyszenie WYRAZÓW RAZEM	OR 0815.150.2018	2000,00	2000,00	
2	Stowarzyszenie Rozwoju Wsi Cisie	OR 0815.125.2018	2000,00	2000,00	
3	Towarzystwo Przyjaciół i Miłośników Bl-ni	OR 0815.115.2018	5000,00	5000,00	
4	Stowarzyszenie Rozwoju Starej Gorzelni i Wielkiego Boru	OR 0815.124.2018	10000,00	10000,00	
	<b>RAZEM</b>		<b>19000,00</b>	<b>19000,00</b>	

**Realizacja zadań publicznych w Trybie pozakonkursowym**

<b>lp</b>	<b>Nazwa organizacji</b>	<b>Nr umowy</b>	<b>Dotacja udzielona</b>	<b>Dotacja rozliczona</b>	<b>Zwrot dotacji</b>
1	Klub Sportowy ORLIK	OR 0815.180.2018	2800,00	2800,00	
2	Stowarzyszenie NASZ DOM	OR 0815.166.2018	9100,00	9100,00	
3	Stowarzyszenie NASZA GMINA Blachownia	OR 0815.178.2018	5400,00	5226,70	173,30
4	Stowarzyszenie NASZA GMINA Blachownia	OR 0815.179.2018	4000,00	3998,33	1,67
5	Fundacja Dzieci Wuja Toma	OR 0815.169.2018	3700,00	3700,00	
	<b>RAZEM</b>		<b>25000,00</b>	<b>24825,03</b>	174,97

**Łączna kwota dotacji udzielonych i rozliczonych za rok 2018**

	<b>Nazwa organizacji</b>		<b>Dotacja udzielona</b>	<b>Dotacja rozliczona</b>	<b>Zwrot dotacji</b>
	Kultura fizyczna (konkurs) działalność całoroczna		165000,00	165000,00	
	Kultura fizyczna (konkurs) pozostałe organizacje		15000,00	15000,00	
	Patologia (konkurs)		23500,00	23500,00	
	Dziedzictwo narodowe (konkurs)		19000,00	19000,00	
	<b>Razem dotacje w drodze konkursu</b>		<b>222500,00</b>	<b>222500,00</b>	
	<b>Dotacje poza konkursem</b>		<b>25000,00</b>	<b>24825,03</b>	174,97

<b>Ogółem dotacje udzielone i rozliczone za 2018 rok</b>		<b>247500,00</b>	<b>247325,03</b>	<b>174,97</b>
--	--	------------------	------------------	---------------

Gmina Blachownia udzieliła Organizacjom Pożytku Publicznego wsparcia finansowego na realizację zadań publicznych w wysokości 247500,00 złotych - ogólnie wykorzystano 247325,03 złotych.

Organizacje z którymi podpisano umowy złożyły sprawozdania z realizacji zadań publicznych.

Podsumowanie współpracy Gminy Blachownia z organizacjami pozarządowymi w 2018r.:

1. Liczba ogłoszonych konkursów ofert: - 2
2. Liczba organizacji składających oferty: - 17
3. Liczba złożonych ofert: - 24
4. Liczba zawartych umów z organizacjami: - 27
5. Liczba ofert złożonych przez organizacje z własnej inicjatywy: - 6

Organizacje pozarządowe na realizację zadań publicznych wykorzystały nie tylko uzyskane dotacje z Gminy ale wniosły również niemały wkład własny w postaci środków finansowych, zaangażowania, kreatywności i aktywności wolontariuszy i członków organizacji. Pozytywne nastawienie i chęć współpracy korzystnie wpłynęły na wzajemne relacje samorządu i organizacji. Dzięki kontynuowanej współpracy i dofinansowywaniu przez Gminę realizowanych przez organizacje poszczególnych projektów, budowany jest wzajemny szacunek i aktywne partnerstwo pomiędzy administracją publiczną a organizacjami pożytku publicznego.

## 1. Organizacja sieci szkół i przedszkoli w Gminie Blachownia

Zakładanie i prowadzenie przedszkoli, szkół podstawowych i gimnazjów należy do zadań własnych gmin. W praktyce obowiązek ten realizowany jest poprzez sieć utworzonych i utrzymywanych oraz dotowanych szkół, które swym zasięgiem obejmują wszystkie miejscowości w tzw. obwodach szkolnych.

Na terenie Gminy Blachownia w roku 2018 działały następujące jednostki oświatowe:

– **Jednostki publiczne, których organem prowadzącym jest Gmina Blachownia:**

1. Szkoła Podstawowa nr 1 im. M. Konopnickiej w Blachowni,
2. Zespół Szkolno-Przedszkolny w Blachowni (w skład którego wchodzi: Szkoła Podstawowa nr 3 im. Stanisława Staszica w Blachowni oraz Publiczne Przedszkole nr 1 w Blachowni),
3. Zespół Szkolno-Przedszkolny w Łojkach (w skład którego wchodzi: Szkoła Podstawowa im. Kornela Makuszyńskiego w Łojkach oraz Publiczne Przedszkole w Łojkach),
4. Publiczne Przedszkole z Oddziałem Integracyjnym nr 2 im. Plastusia w Blachowni.

– **Jednostka publiczna, której organem prowadzącym jest Stowarzyszenie:**

1. Publiczna Szkoła Podstawowa w Cisiu prowadzona przez Stowarzyszenie Rozwoju Wsi Cisie.

– **Jednostki niepubliczne:**

1. Niepubliczny Punkt Przedszkolny „Wesołe Sowy”, który z dniem 1 lutego 2018 r. został przekształcony w Niepubliczne Przedszkole „Wesołe Sowy”,
2. Niepubliczny Punkt Przedszkolny „Tik Tak”.

W roku 2018 wszystkie szkoły podstawowe funkcjonowały jako ośmioletnie szkoły podstawowe.



## 2. Informacja o liczbie dzieci w placówkach

### SZKOŁY PODSTAWOWE

### LICZBA UCZNIÓW I ODDZIAŁÓW

wg danych Systemu Informacji Oświatowej stan na dzień 30 IX 2018 r.

Łączna liczba uczniów w poszczególnych szkołach:

Tabela 37: Łączna liczba uczniów w poszczególnych szkołach

Nazwa placówki	Rok szkolny 2017/2018	Stan na 30 IX 2018 r.
Szkoła Podstawowa nr 1	606 (kl. gimnazjalne 177)	601 (kl. gimnazjalne 90)
Szkoła Podstawowa nr 3	95	104
Szkoła Podstawowa w Łojkach	154	175
Publiczna Szkoła Podstawowa w Cisiu	42	53
<b>RAZEM:</b>	<b>897</b>	<b>933</b>

Łączna liczba oddziałów w poszczególnych szkołach:

Tabela 38: Łączna liczba oddziałów w poszczególnych szkołach

Nazwa placówki	Rok szkolny 2017/2018	Stan na 30 IX 2018 r.
Szkoła Podstawowa nr 1	27 (7 oddziałów gimnazjalnych)	28 (4 oddziały gimnazjalne)
Szkoła Podstawowa nr 3	6	7
Szkoła Podstawowa w Łojkach	8	9
Publiczna Szkoła Podstawowa w Cisiu	7	8
<b>RAZEM:</b>	<b>48</b>	<b>53</b>

**PUBLICZNE PLACÓWKI WYCHOWANIA PRZEDSZKOLNEGO W ROKU SZKOLNYM 2017/2018 oraz na dzień 30 IX 2018 r. wg danych Systemu Informacji Oświatowej**

Łączna liczba uczniów w poszczególnych publicznych placówkach wychowania przedszkolnego:

Tabela 39: łączna liczba uczniów w poszczególnych publicznych placówkach wychowania przedszkolnego

Nazwa placówki	Rok szkolny 2017/2018	Stan na 30 IX 2018 r.
Publiczne Przedszkole Nr 1 w Zespole Szkolno-Przedszkolnym w Blachowni	71	70
Publiczne Przedszkole z Oddziałem Integracyjnym nr 2 im. Plastusia w Blachowni	120	119
Publiczne Przedszkole w Zespole Szkolno – Przedszkolnym w Łojkach	98	98
Oddział Przedszkolny w Publicznej Szkole Podstawowej w Cisiu	18	20
<b>RAZEM:</b>	<b>307</b>	<b>307</b>

Łączna liczba oddziałów w poszczególnych publicznych placówkach wychowania przedszkolnego:

Tabela 40: łączna liczba oddziałów w poszczególnych publicznych placówkach wychowania przedszkolnego

Nazwa placówki	Rok szkolny 2017/2018	Stan na 30 IX 2018 r.
Publiczne Przedszkole Nr 1 w Zespole Szkolno-Przedszkolnym w Blachowni	3	3
Publiczne Przedszkole z Oddziałem Integracyjnym Nr 2 im. Plastusia w Blachowni	5	5
Publiczne Przedszkole w Zespole Szkolno-Przedszkolnym w Łojkach	4	4
Oddział Przedszkolny w Publicznej Szkole Podstawowej w Cisiu	1	1
<b>RAZEM:</b>	<b>13</b>	<b>13</b>

Ilość dzieci w poszczególnych oddziałach oraz ilość oddziałów:

Tabela 41: Ilość dzieci w poszczególnych oddziałach oraz ilość oddziałów

Nazwa placówki	Rok szkolny 2017/2018	Stan na 30 IX 2018 r.		
	Liczba dzieci	Liczba dzieci		
	klasa poniżej „0”	klasa „0”	klasa poniżej „0”	klasa „0”
Publiczne Przedszkole Nr 1 Zespole Szkolno- Przedszkolnym w Blachowni	46	25	45	25
Liczba oddziałów	2	1	2	1
Publiczne Przedszkole z Oddziałem Integracyjnym Nr 2 im. Plastusia w Blachowni	70	50	94	25
Liczba oddziałów	3	2	4	1
Przedszkole w Zespole Szkolno-Przedszkolnym w Łojkach	49	49	75	23
Liczba oddziałów	2	2	3	1
Oddział Przedszkolny w Publicznej Szkole Podstawowej w Cisiu	0	18	10	10
Liczba oddziałów	0	1	0,5	0,5
<b>RAZEM (ilość dzieci):</b>	<b>165</b>	<b>142</b>	<b>224</b>	<b>83</b>
	<b>307</b>		<b>307</b>	

## NIEPUBLICZNE INNE FORMY WYCHOWANIA PRZEDSZKOLNEGO:

Łączna liczba uczniów w poszczególnych niepublicznych punktach przedszkolnych:

Tabela 42: łączna liczba uczniów w poszczególnych niepublicznych punktach przedszkolnych

Nazwa placówki	Rok szkolny 2017/2018	Stan na 30 IX 2018 r.
Niepubliczny Punkt Przedszkolny „Wesołe Sowy” od 1 lutego 2018 r. Niepubliczne Przedszkole „Wesołe Sowy”	14	17
Niepubliczny Punkt Przedszkolny „Tik Tak”	15	15
<b>RAZEM:</b>	<b>29</b>	<b>32</b>

Łącznie do szkół i przedszkoli na terenie Gminy Blachownia (w tym do Publicznej Szkoły Podstawowej w Cisiu, Niepublicznego Przedszkola „Wesołe Sowy” i Niepublicznego Punktu Przedszkolnego „Tik Tak”) wg stanu na dzień 30 IX 2018 r. uczęszczało 1.240 uczniów.

### 3. INFORMACJA O KADRZE PEDAGOGICZNEJ

Poziom zatrudnienia kadry pedagogicznej określa poniższa tabela z danymi na dzień 30 września 2018r. Zestawienie zawiera dane przekazane do Kuratorium Oświaty w Katowicach w ramach Systemu Informacji Oświatowej stan na 30 września 2018 r.

Tabela 43: Poziom zatrudnienia kadry pedagogicznej w Gminie Blachownia

Placówka	Liczba nauczycieli			Liczba etatów nauczycieli		
	pełnozatrudnionych	niepełnozatrudnionych	ogółem	pełnozatrudnionych	niepełnozatrudnionych	ogółem
Szkola Podstawowa nr 1 im. M. Konopnickiej w Blachowni	51	4	55	51	1,96	52,96
Zespół Szkolno – Przedszkolny w Blachowni	17	9	26	17	2,59	19,59
Zespół Szkolno – Przedszkolny w Łojkach	20	8	28	20	2,71	22,71
Publiczne Przedszkole nr 2 w Blachowni	8	4	12	8	0,79	8,79
Publiczna Szkoła Podstawowa w Cisiu	5	20	25	5	10,04	15,04
Niepubliczne Przedszkole „Wesołe Sowy”	0	2	2	0	1,26	1,26
Niepubliczny Punkt Przedszkolny „Tik Tak”	3	0	3	3	0	3
<b>RAZEM:</b>	<b>104</b>	<b>47</b>	<b>151</b>	<b>104</b>	<b>19,35</b>	<b>123,35</b>

### 4. BAZA LOKALOWA

#### Szkola Podstawowa nr 1 w Blachowni

Tabela 44: Szkoła Podstawowa nr 1 w Blachowni - Baza lokalowa

	ul. Sienkiewicza 8	ul. Bankowa 13
Powierzchnia działki	1,4917 ha	0,8702 ha
Powierzchnia użytkowa	2.931 m <sup>2</sup>	2.647 m <sup>2</sup>
Liczba sal lekcyjnych	18	17

<b>Liczba i rodzaje pracowni</b>	1 pracownia przyrodnicza 1 pracownia językowa 2 pracownie komputerowe	1 sala komputerowa
<b>Liczba i rodzaje gabinetów specjalistycznych</b>	1 gabinet terapii psychologiczno – pedagogicznej 1 gabinet logopedyczny 1 gabinet pomocy przedmedycznej	1 gabinet terapii pedagogicznej 1 gabinet pomocy przedmedycznej
<b>Inne pomieszczenia</b>	Biblioteka/czytelnia multimedialne Świetlica Kuchnia	Biblioteka/czytelnia multimedialne Sala tradycji Świetlica Kuchnia
<b>Infrastruktura sportowa</b>	Wielofunkcyjne boisko ORLIK Bieżnia 4 - tory ze skocznią Sala gimnastyczna duża Sala gimnastyczna mała Sala do gimnastyki korekcyjnej	Boisko trawiaste Boisko do piłki siatkowej Sala gimnastyczna Sala gimnastyczna mała Sala z lustrami

### Zespół Szkolno-Przedszkolny w Blachowni

Tabela 45: Zespół Szkolno-Przedszkolny w Blachowni - Baza lokalowa

	<b>ul. Wspólna 5</b>
<b>Powierzchnia działki</b>	0,6896ha
<b>Powierzchnia użytkowa</b>	1.609,37m <sup>2</sup>
<b>Liczba sal lekcyjnych</b>	8
<b>Liczba i rodzaje pracowni</b>	1 pracownia językowo - komputerowa
<b>Liczba i rodzaje gabinetów specjalistycznych</b>	1 gabinet terapii psychologiczno – pedagogiczno - logopedycznej 1 gabinet pomocy przedmedycznej
<b>Inne pomieszczenia</b>	Biblioteka/czytelnia multimedialne Świetlica Kuchnia
<b>Infrastruktura sportowa i rekreacyjna</b>	Bieżnia 3 - tory ze skocznią Sala gimnastyczna duża Plac zabaw

	Siłownia zewnętrzna
--	---------------------

### Zespół Szkolno-Przedszkolny w Łojkach

Tabela 46: Zespół Szkolno-Przedszkolny w Łojkach - Baza lokalowa

	ul. Długa 48	ul. Długa 50
<b>Powierzchnia działki</b>	1,1025 ha	0,3778 ha
<b>Powierzchnia użytkowa</b>	1.533,03 m <sup>2</sup>	984,9 m <sup>2</sup>
<b>Liczba sal lekcyjnych</b>	7	4
<b>Liczba i rodzaje pracowni</b>	1 pracownia przyrodnicza 1 pracownia komputerowa	----
<b>Liczba i rodzaje gabinetów specjalistycznych</b>	1 gabinet terapii psychologiczno – pedagogiczno - logopedycznej 1 gabinet pomocy przedmedycznej	----
<b>Inne pomieszczenia</b>	Biblioteka/czytelnia Świetlica Kuchnia	Kuchnia
<b>Infrastruktura sportowa</b>	Sala gimnastyczna Sala do gimnastyki korekcyjnej Boisko trawiaste do piłki nożnej Boisko asfaltowe do piłki siatkowej i koszykowej Boisko do piłki plażowej Plac zabaw Siłownia zewnętrzna	Plac zabaw

### Publiczne Przedszkole nr 2 w Blachowni

Tabela 47: Publiczne Przedszkole nr 2 w Blachowni - Baza lokalowa

	ul. Wspólna 5
<b>Powierzchnia działki</b>	520 m <sup>2</sup>
<b>Powierzchnia użytkowa</b>	251 m <sup>2</sup>
<b>Liczba sal lekcyjnych</b>	4
<b>Liczba i rodzaje gabinetów specjalistycznych</b>	1 gabinet terapii psychologiczno – pedagogiczno - logopedycznej 1 gabinet terapii integracji sensorycznej
<b>Inne pomieszczenia</b>	Świetlica/jadalnia Kuchnia

<b>Infrastruktura sportowa i rekreacyjna</b>	Plac zabaw
--	------------

### **Publiczna Szkoła Podstawowa w Cisiu**

Tabela 48: Publiczna Szkoła Podstawowa w Cisiu - Baza lokalowa

<b>Cisie</b>	<b>ul. Cisiańska 46</b>
<b>Powierzchnia działki</b>	13293 m <sup>2</sup>
<b>Powierzchnia użytkowa</b>	1.238 m <sup>2</sup>
<b>Liczba sal lekcyjnych</b>	6
<b>Liczba i rodzaje pracowni</b>	1 pracownia komputerowa 1 pracownia przyrodniczo - geograficzna
<b>Liczba i rodzaje gabinetów specjalistycznych</b>	1 gabinet pomocy przedmedycznej
<b>Inne pomieszczenia</b>	Zaplecze biblioteka Świetlica Zaplecze kuchenne
<b>Infrastruktura sportowa i rekreacyjna</b>	Sala gimnastyczna Plac zabaw Siłownia zewnętrzna Boisko trawiaste do piłki nożnej Bieżnia Boisko do siatkówki plażowej

## **5. INWESTYCJE, REMONTY ORAZ ZAKUP SPRZĘTU TERAPEUTYCZNEGO I POMOCY DYDAKTYCZNYCH**

W minionym roku 2018 na terenie wszystkich oświatowych jednostkach organizacyjnych przeprowadzano w okresie ferii i wakacji drobne remonty.

Z ważniejszych inwestycji należy wspomnieć podłączenie budynku Szkoły Podstawowej nr 1 w Blachowni przy ul. Bankowej do węzła ciepłowniczego, remont hydrantów i monitoringów w tej szkole w budynkach przy ul. Sienkiewicza 8 i przy ul. Bankowej 13. W Zespole Szkolno – Przedszkolnym w Blachowni wyremontowano dach nad salą gimnastyczną. Przy Szkole Podstawowej nr 3 w Zespole Szkolno – Przedszkolnym w Blachowni oddano do użytku bieżnię ze skocznią.

Placówki były również wyposażane w pomoce dydaktyczne. W Szkole Podstawowej nr 1 w Blachowni utworzono pracownię komputerową dla klas. I – III, zakupiono pracownię językową, która zostanie zamontowana w bieżącym roku. Szkoły dokonywały zakupów pomocy dydaktycznych do nauki przedmiotów przyrodniczych, m.im. Szkoła Podstawowa w Zespole Szkolno – Przedszkolnym w Łojkach zakupiła pomoce w ramach środków uzyskanych z 0.4% rezerwy subwencji oświatowej. Wszystkie placówki zakupywały również pomoce dydaktyczne do pracy z dziećmi posiadającymi orzeczenia o potrzebie kształcenia specjalnego i opinie o wczesnym wspomaganie rozwoju. Publiczne Przedszkole z Oddziałem Integracyjnym nr 2 w Blachowni doposażyło pracownię integracji sensorycznej w nowoczesne pomoce terapeutyczne.

Placówki na bieżąco wyposażane były w nowoczesne interaktywne pomoce (tablice multimedialne, monitory interaktywne, podłogi interaktywne, projektory, komputery). Szkoły, których organem prowadzącym jest Gmina Blachownia dokonywały zakupów w ramach swoich budżetów. Szkoła Podstawowa nr 3 w Zespole Szkolno – Przedszkolnym zakupiła 8 laptopów w ramach Budżetu Obywatelskiego 2018. W roku 2018 Publiczna Szkoła Podstawowa w Cisiu zakupiła nowoczesne pomoce multimedialne w ramach rządowego programu Aktywna tablica.

Finansowanie inwestycji, remontów, zakupu sprzętu terapeutycznego i pomocy dydaktycznych odbywało się z budżetu jednostek, dochodów własnych, dobrowolnych wpłat na Radę Rodziców, projektów unijnych Zaprogramuj Przyszłość, programów rządowych: Bezpieczna +, Aktywna tablica, Narodowy Program Rozwoju Czytelności.

## 6. Działalność dydaktyczna szkół

Wyniki egzaminu gimnazjalnego 2018 wyrażone w procentach

Tabela 49: Wyniki egzaminu gimnazjalnego 2018 wyrażone w procentach

	Język polski	Historia i WOS	Część matematyczno przyrodnicza : biologia, geografia, fizyka, chemia	Matematyka	Język angielski – poziom podstawowy	Język angielski – poziom rozszerzony
Województwo śląskie	67,87	58,87	55,38	51,10	69,44	52,35
Powiat częstochowski	69,23	59,83	55,45	52,85	66,65	48,37
Polska	68	59	56	52	68	52



Gimnazjum w Blachowni	<b>68,23</b>	<b>55,35</b>	<b>48,32</b>	<b>46,10</b>	<b>64,67</b>	<b>44,65</b>
-----------------------	--------------	--------------	--------------	--------------	--------------	--------------

Wyniki egzaminu gimnazjalnego 2017 wyrażone w procentach

Tabela 50: Wyniki egzaminu gimnazjalnego 2017 wyrażone w procentach

	Język polski	Historia i WOS	Część matematyczno przyrodnicza : biologia, geografia, fizyka ,chemia	Matematyka	Język angielski – poziom podstawowy	Język angielski – poziom rozszerzony
Województwo śląskie	69,76	58,62	51,69	45,76	68,18	49,36
Powiat częstochowski	69,51	58,58	50,88	44,64	62,88	43,49
Polska	69	59	52	47	67	49
Gimnazjum w Blachowni	<b>69,23</b>	<b>52,52</b>	<b>44,07</b>	<b>32,13</b>	<b>64,12</b>	<b>42,46</b>

Egzamin gimnazjalny w roku 2018 przeprowadzony był od 18 do 20 kwietnia. Przystąpiło do niego 83 uczniów III klas gimnazjalnych.

Składał się z trzech części:

1. Część I – humanistyczna obejmowała zakres historii i WOS oraz język polski,
2. Część II – matematyczno-przyrodnicza obejmowała zakres przedmiotów przyrodniczych oraz matematyki,
3. Część III – język obcy nowożytny – w zakresie podstawowym i rozszerzonym.

Egzamin przebiegał bez zakłóceń zgodnie z procedurami. Przebieg egzaminu był obserwowany przez obserwatora z Urzędu Miejskiego w Blachowni.

W roku szkolnym 2017/2018 uczniowie Gimnazjum im. J. Korczaka w Blachowni uzyskali niskie wyniki egzaminu gimnazjalnego podobnie jak rok wcześniej. Egzamin okazał się dla uczniów trudny. Uzyskali wyniki poniżej wyników uzyskanych przez uczniów z powiatu częstochowskiego, województwa śląskiego oraz kraju, za wyjątkiem języka polskiego, który napisali powyżej średniej wojewódzkiej i krajowej.

Zadania we wszystkich arkuszach sprawdzały, w jakim stopniu gimnazjaliści opanowali wymagania ogólne i szczegółowe – z zakresu dziewięciu przedmiotów egzaminacyjnych – określone w podstawie programowej kształcenia ogólnego dla III etapu edukacyjnego.

Wyniki tegorocznego egzaminu pokazują, że uczniowie dobrze poradzili sobie z zadaniem z języka polskiego, które sprawdzało umiejętność odbioru tekstu kultury i wykorzystania zawartych w nim informacji. Większości gimnazjalistów nie przysporzyło również problemów zadanie z historii sprawdzające umiejętność analizy i interpretacji źródła kartograficznego.

Egzamin wskazał również umiejętności, które gimnazjaliści opanowali słabiej. W części humanistycznej z języka polskiego trudność sprawiło uczniom między innymi zadanie sprawdzające funkcjonalne wykorzystanie wiadomości z zakresu świadomości językowej, a z historii zadanie dotyczące chronologii historycznej. Z matematyki najtrudniejsze okazało się zadanie na dowodzenie, które wymagało znajomości pojęcia mediany, a także samodzielnej analizy problemu i przedstawienia argumentacji matematycznej, natomiast z geografii – zadanie dotyczące związku głównych cech klimatu Polski z czynnikami je kształtującymi. W trzeciej części egzaminu na poziomie podstawowym uczniom przystępującym do egzaminu z języka angielskiego największą trudność sprawiły zadania sprawdzające znajomość środków językowych. Na poziomie rozszerzonym największą trudność sprawiło gimnazjalistom rozwiązanie zadań sprawdzających umiejętność stosowania środków językowych.

Informacja dotycząca słabszych stron uczniów bez wątpienia jest dla nauczycieli cenną wskazówką na temat zagadnień, którym należy poświęcić więcej uwagi w pracy z kolejnym rocznikiem gimnazjalistów, ale również z przyszłymi uczniami ostatnich klas ośmioletniej szkoły podstawowej.

## 7. Wybrane wskaźniki z dokumentacji szkół

Tabela 51: Wybrane wskaźniki z dokumentacji szkół z Gminy Blachownia

SZKOŁA PODSTAWOWA NR 1 IM. M.KONOPNICKIEJ W BLACHOWNI							
	2012/2013	2013/2014	2014/2015	2015/2016	2016/2017	2017/2018	IX – XII 2018
średnia frekwencja uczniów	90,31 %	92%	91,21%	<b>92,40%</b>	<b>91,40%</b>	<b>92,23%</b>	<b>92%</b>
średnia frekwencja klasy gimnazjalne	---	---	---	---	---	---	<b>86%</b>
wskaźnik promocji	99,49 %	98,9%	100,00%	<b>100,00%</b>	<b>100,00%</b>	<b>100,00%</b>	----
wskaźnik niepromowania	0,51%	1,10%	0,00%	<b>0,00%</b>	<b>0,00%</b>	<b>0,00%</b>	----
wskaźnik uczniów z egzaminami poprawkowymi	0,26 %	0,00%	0,00%	<b>0,00%</b>	<b>0,00%</b>	<b>0,00%</b>	----
wskaźnik promocji z wyróżnieniem (w klasach IV-VI)	35,55 %	16,9%	34,21%	<b>39,80%</b>	<b>38,90%</b>	<b>37,20%</b>	----
wskaźnik obniżonych ocen z zachowania (naganne i nieodpowiednie)	1,28 %	1,70%	0,79%	<b>0,54%</b>	<b>0,44%</b>	<b>0,45%</b>	----
SZKOŁA PODSTAWOWA NR 3 W ZESPOLE SZKOLNO PRZEDSZKOLNYM W BLACHOWNI							
	2012/2013	2013/2014	2014/2015	2015/2016	2016/2017	2017/2018	IX – XII 2018
średnia frekwencja uczniów	90%	94%	94%	<b>91,00%</b>	<b>90,00%</b>	<b>90,00%</b>	<b>89,00%</b>

wskaźnik promocji	100 %	99%	100%	<b>100,00%</b>	<b>100,00%</b>	<b>100,00%</b>	----
wskaźnik niepromowania	0,00%	1,00%	0,00%	<b>0,00%</b>	<b>0,00%</b>	<b>0,00%</b>	----
wskaźnik uczniów z egzaminami poprawkowymi	0,00%	0,00%	0,00%	<b>0,00%</b>	<b>0,00%</b>	<b>0,00%</b>	----
wskaźnik promocji z wyróżnieniem (w klasach IV-VI)	54,00%	22%	50%	<b>52,00%</b>	<b>68,00%</b>	<b>52%</b>	----
wskaźnik obniżonych ocen z zachowania (nagannie i nieodpowiednie)	0,00%	0,00%	0,00%	<b>0,00%</b>	<b>0,00%</b>	<b>0,00%</b>	----
<b>SZKOŁA PODSTAWOWA W ZESPOLE SZKOLNO PRZEDSZKOLNYM W ŁOJKACH</b>							
	<b>2012/2013</b>	<b>2013/2014</b>	<b>2014/2015</b>	<b>2015/2016</b>	<b>2016/2017</b>	<b>2017/2018</b>	<b>IX – XII 2018</b>
średnia frekwencja uczniów	91,4%	92,40%	88,80%	<b>91,62%</b>	<b>90,43%</b>	<b>88,70%</b>	<b>89,3%</b>
wskaźnik promocji	100%	100%	99,22%	<b>100,00%</b>	<b>100,00%</b>	<b>100,00%</b>	----
wskaźnik niepromowania	0,00%	0,00%	0,78%	<b>0,00%</b>	<b>0,00%</b>	<b>0,00%</b>	----
wskaźnik uczniów z egzaminami poprawkowymi	0,00%	0,00%	0,00%	<b>0,00%</b>	<b>0,00%</b>	<b>1,3 %</b>	-----
wskaźnik promocji z wyróżnieniem (w	36%	41,5%	40,7%	<b>47,5%</b>	<b>48,40%</b>	<b>47,60%</b>	----

klasach IV-VI)							
wskaźnik obniżonych ocen z zachowania (naganna i nieodpowiednie)	0,00%	0,00%	0,00%	<b>0,00%</b>	<b>0,00%</b>	<b>1,90%</b>	----
<b>PUBLICZNA SZKOŁA PODSTAWOWA W CISIU</b>							
	<b>2015/2016</b>	<b>2016/2017</b>	<b>2017/2018</b>	<b>IX – XII 2018</b>			
średnia frekwencja uczniów	<b>91,62%</b>	94,00%	90,90%	92.84%			
wskaźnik promocji	<b>100,00%</b>	100,00%	100,00%	----			
wskaźnik niepromowania	<b>0,00%</b>	0,00%	0,00%	----			
wskaźnik uczniów z egzaminami poprawkowymi	<b>0,00%</b>	0,00%	0,00%	----			
wskaźnik promocji z wyróżnieniem (w klasach IV-VI)	<b>47,5%</b>	57,00%	34,80%	----			
wskaźnik obniżonych ocen z zachowania (naganna i nieodpowiednie)	<b>0,00%</b>	0,00%	0,00%	----			

Przewoźnikiem na obszarze Gminy był PKS Częstochowa, który obsługiwał 3 linie komunikacyjne na podstawie zezwolenia na przewozy regularne wydanego przez Prezydenta Miasta Częstochowy. Zezwolenia te były uzgadniane w Gminie Blachownia, akceptowaliśmy rozkłady jazdy i ilości kursów. Liczba wozokilometrów dla linii obsługiwanych przez PKS na trasie Blachownia Częstochowa-Blachownia wynosi: 285842

Przewoźnik (PKS Częstochowa), który świadczył usługi przewozowe na obszarze gminy, bardzo często nie realizował kursów, które wynikały z rozkładu jazdy. Taka sytuacja była powodem skarg mieszkańców i wielu interwencji. Brak w regularności realizacji usług nasilił się od września 2017 roku. Ponadto zgodnie z propozycją przedstawioną przez PKS od stycznia 2018 roku liczba kursów po terenie Gminy miała spaść o połowę do około 140000 wozokilometrów na rok.

Mając na uwadze złą sytuację finansową w tym przedsiębiorstwie, oraz informacje o podobnych działaniach w wykonywaniu przewozów przez to przedsiębiorstwo na innych liniach komunikacyjnych powiatu Częstochowskiego, podjęto działania, które miały zapobiec sytuacji, że mieszkańcy Gminy Blachownia zostaną bez komunikacji pasażerskiej. Zważywszy na ten fakt, rozpoczęto poszukiwania rozwiązania, które mogłyby zapobiec paraliżowi komunikacyjnemu, a tym samym niezadowoleniu mieszkańców.

W związku z zakłóceniami w świadczeniu usług przewozowych i bezpośrednim ryzykiem braku komunikacji w Gminie skorzystano z procedury bezpośredniego udzielenia zamówienia publicznego.

W trakcie przeprowadzonych negocjacji ustalono:

- a) Gmina Blachownia organizuje przewozy na 5 liniach komunikacyjnych na obszarze Gminy Blachownia:

Linia 1. Ostrowy - Malice przez Blachownię

Linia 2. Blachownia – Ostrowy przez: Malice - Cisie

Linia 3. Cisie – Łojki przez: Blachownia

Linia 4. Częstochowa – Częstochowa przez Blachownię (przez Wyrazów ul. Starowiejską)

Linia 5. Częstochowa – Częstochowa przez Blachownię (przez Wyrazów ul. Częstochowską)

- b). Linia 1, 2 i 3 będzie obsługiwana na podstawie zaświadczenia potwierdzającego zawarcie umowy o świadczenie usług w zakresie publicznego transportu zbiorowego wydanego przez Burmistrza Blachowni

- c) Linia 4 i 5 będzie obsługiwana w ramach linii Częstochowa– Blachownia UM – Częstochowa, które zorganizuje przewoźnik z dniem uzyskania odpowiednich zezwoleń od Prezydenta Miasta Częstochowa (planowane od 01 maja 2018 roku).
  - d) Szacowany koszt sfinansowania przez Gminę Blachownia linii komunikacyjnych 1, 2, 3 do końca roku 2018 wynosi około 110000,00 zł brutto miesięcznie.
  - e) Przejazd na liniach komunikacyjnych 1,2,3 wewnątrz Gminy Blachownia dla ogółu podróżnych będzie bezpłatny.
  - f) Dla linii 4, 5 przejazd po terenie Gminy Blachownia będzie odbywał się bezpłatnie na zasadzie biletu zerowego. Wydanego przez kierowcę.
2. Jednocześnie ustalono, że cena biletu jednorazowego normalnego oraz biletu normalnego miesięcznego na liniach komunikacyjnych Częstochowa– Blachownia UM – Częstochowa wynosi odpowiednio 4zł i 140 zł.
  3. Liczba wozokilometrów dla linii obsługiwanych przez GTV Bus tylko po terenie Gminy Blachownia (linia 1, 2, 3) wynosi 242345,3
  4. Dodatkowo skomunikowano sołectwo Konradów, do którego nie dojeżdżał transport PKS.

Rysunek 5: Autobusy firmy GTV BUS



Źródło: [www.blachownia.pl](http://www.blachownia.pl)

Rok 2018 był w funkcjonowaniu organu stanowiącego Gminy Blachownia rokiem szczególnym. W trakcie jego trwania dobiegła końca VII Kadencja Rady Miejskiej w Blachowni, a w październiku 2018 roku odbyły się wybory samorządowe, które wyłoniły na nową 5-letnią kadencję 15osobowy skład Rady Miejskiej gminy na VIII kadencję.

Radni kadencji poprzedniej podjęli – w okresie od stycznia do października – łącznie 76 uchwał, których stan realizacji przedstawia poniższe zestawienie:

Tabela 52: Uchwały podjęte w 2018 roku - VII Kadencja Rady Miejskiej

Lp.	Nr uchwały	Nr protokołu	Data podjęcia	Uchwała w sprawie	Wykonanie
1	270/L/2018	L	18.01.2018	zmian w budżecie gminy na rok 2018	zrealizowana
2	270/LI/2018	LI	30.01.2018	odwołania Przewodniczącej Rady Miejskiej w Blachowni	zrealizowana
3	272/LI/2018	LI	30.01.2018	przyjęcia Gminnego Programu Profilaktyki i Rozwiązywania Problemów Alkoholowych na 2018 r.	zrealizowana
4	273/LI/2018	LI	30.01.2018	przyjęcia Gminnego Programu Przeciwdziałania Narkomanii na 2018 rok	zrealizowana
5	274/LI/2018	LI	30.01.2018	wyrażenia zgody na nieodpłatne nabycie nieruchomości położonej w Blachowni przy ul. Prusa.	w trakcie realizacji, przekazana do POWR
6	275/LI/2018	LI	30.01.2018	wyrażenia zgody na nabycie nieruchomości położonej w Cisiu. przy ul. Dąbrówka.	w trakcie realizacji
7	276/LII/2018	LII	15.02.2018	wyboru przewodniczącego Rady Miejskiej w Blachowni	zrealizowana
8	277/LII/2018	LII	15.02.2018	zmiany w składzie osobowym Komisji Budżetu, Infrastruktury, Gospodarki Komunalnej, Ochrony Środowiska i Rolnictwa.	zrealizowana
9	278/LII/2018	LII	15.02.2018	przyjęcie „Programu Ograniczenia Niskiej Emisji dla Gminy Blachownia na lata 2018 - 2022”	zrealizowana



10	279/LII/2018	LII	15.02.2018	uchwalenia regulaminu dofinansowania kosztów poniesionych na modernizację źródeł ciepła budynków indywidualnych z terenu Gminy Blachownia, realizowanych w ramach Programu Ograniczenia Niskiej Emisji na terenie gminy Blachownia.	zrealizowana
11	280/LIII/2018	LIII	29.03.2018	podziału Gminy Blachownia na okręgi wyborcze oraz ustalenia ich granic, numerów i liczby radnych wybieranych w każdym okręgu	zrealizowana
12	281/LIII/2018	LIII	29.03.2018	podziału Gminy Blachownia na stałe obwody głosowania.	zrealizowana
13	282/LIII/2018	LIII	29.03.2018	przyjęcia programu opieki nad zwierzętami bezdomnymi oraz zapobiegania bezdomności zwierząt na terenie Gminy Blachownia w 2018 roku.	zrealizowana
14	283/LIII/2018	LIII	29.03.2018	przyjęcia darowizny nieruchomości położonej w Łojkach przy ul. Długiej 30.	zrealizowana
15	284/LIV/2018	LIV	12.04.2018	w sprawie zmiany Uchwały Nr 2/I/2014 Rady Miejskiej w Blachowni dotyczącej wyboru wiceprzewodniczących Rady Miejskiej w Blachowni	zrealizowana
16	285/LIV/2018	LIV	12.04.2018	w sprawie przyjęcia planu pracy Rady Miejskiej w Blachowni na rok 2018	zrealizowana
17	286/LIV/2018	LIV	12.04.2018	w sprawie przyjęcia planów pracy stałych Komisji Rady Miejskiej w Blachowni na rok 2018	zrealizowana
18	287/LIV/2018	LIV	12.04.2018	w sprawie określenia przepisów porządkowych w gminnym regularnym przewozie osób	zrealizowana
19	288/LIV/2018	LIV	12.04.2018	w sprawie sposobu ustalenia wysokości opłaty dodatkowej i manipulacyjnej w gminnych przewozach pasażerskich w publicznym transporcie zbiorowym	zrealizowana
20	289/LIV/2018	LIV	12.04.2018	w sprawie cen za usługi przewozowe w gminnych przewozach pasażerskich w publicznym transporcie zbiorowym	zrealizowana
21	290/LIV/2018	LIV	12.04.2018	w sprawie woli nabycia prawa własności nieruchomości, położonej w Cisiu	w trakcie realizacji, przekazano do

					Wojewody Śląskiego
22	291/LIV/2018	LIV	12.04.2018	w sprawie przeznaczenia do sprzedaży nieruchomości gruntowej niezabudowanej położonej w Blachowni przy ul. Myśliwskiej.	w trakcie realizacji, 1 przetarg z powodu braku oferentów nie sprzedano
23	292/LIV/2018	LIV	12.04.2018	w sprawie zaskarżenia zarządzenia zastępczego Wojewody Śląskiego z dnia 14 marca 2018 r	zrealizowana
24	293/LIV/2018	LIV	12.04.2018	w sprawie zmian w budżecie gminy na rok 2018	zrealizowana
25	294/LIV/2018	LIV	12.04.2018	w sprawie uchwalenia Wieloletniej Prognozy Finansowej Gminy Blachownia na rok 2018.	zrealizowana
26	295/LIV/2018	LIV	12.04.2018	w sprawie udzielenia pomocy finansowej Powiatowi Częstochowskiemu	brak realizacji, ponieważ Starostwo nie wykonało zadania i nie obciążało nas faktura
27	296/LV/2018	LV	11.05.2018	ustalenia trybu udzielania i rozliczania dotacji z budżetu Gminy Blachownia dla szkół publicznych i niepublicznych, przedszkoli, oddziałów przedszkolnych szkół podstawowych i innych form wychowania przedszkolnego prowadzonych na terenie Gminy Blachownia oraz trybu i zakresu kontroli prawidłowości pobrania i wykorzystywania dotacji	w trakcie realizacji (trwają kontrole)
28	297/LV/2018	LV	11.05.2018	zmian w budżecie gminy na rok 2018.	zrealizowana
29	298/LV/2018	LV	11.05.2018	sprostowania oczywistej omyłki pisarskiej w uchwale nr 284/LIV/2018 Rady Miejskiej w Blachowni w sprawie zmiany uchwały nr 2/I/2014 Rady Miejskiej w Blachowni dotyczącej wyboru wiceprzewodniczącego Rady Miejskiej w Blachowni.	zrealizowana
30	299/LVI/2018	LVI	28.05.2018	zmian Wieloletniej Prognozy Finansowej na rok 2018	zrealizowana

31	300/LVI/2018	LVI	28.05.2018	wyrażenia zgody na nabycie nieruchomości położonej w Blachowni przy ul. Malickiej	zrealizowana
32	301/LVI/2018	LVI	28.05.2018	wyrażenia zgody na sprzedaż w trybie bezprzetargowym nieruchomości, położonej w Blachowni przy ul. Ks. M. Kubowicza	zrealizowana
33	302/LVI/2018	L VI	28.05.2018	zmiany Uchwały nr 128/XXI/2016 Rady Miejskiej Blachowni z dnia 25 kwietnia 2016 roku dotyczącej określenia zasad sprzedaży oraz warunków udzielania bonifikat i wysokości stawek procentowych od cen sprzedaży lokali mieszkalnych na rzecz głównych najemców, w budynkach wielomieszkaniowych stanowiących własność Gminy Blachownia	zrealizowana
34	303/LVI/2018	LVI	28.05.2018	wyrażenia gody na zamianę pomieszczeń przynależnych do lokali mieszkalnych w budynku przy ul. Janusza Korczaka w Blachowni oraz na zmianę udziałów w nieruchomości wspólnej	strona zrezygnowała i brak realizacji
35	304/LVI/2018	LVI	28.05.2018	zmiany uchwały Nr 8/II/2014 Rady miejskiej w Blachowni dotyczącej wyboru przewodniczącego stałych Komisji Rady Miejskiej w Blachowni	zrealizowana
36	305/LVII/2018	LVII	8.08.2018	w sprawie zmian w budżecie gminy na rok 2018	zrealizowana
37	306/LVIII/2018	LVIII	26.06.2018	w sprawie zatwierdzenia sprawozdania finansowego wraz ze sprawozdaniem z wykonania budżetu Gminy za 2017 rok	zrealizowana
38	307/LVIII/2018	LVIII	26.06.2018	w sprawie udzielenia Burmistrzowi Blachowni absolutorium z tytułu wykonania budżetu za 2017 rok	zrealizowana
39	308/LVIII/2018	LVIII	26.06.2018	w sprawie zmiany w składzie osobowym Komisji Polityki Społecznej, Zdrowia, Oświaty, Kultury i Sportu, Promocji Gminy i Integracji Europejskiej	zrealizowana

40	309/LVIII/2018	LVIII	26.06.2018	w sprawie zmiany uchwały Nr 8/II/2014 Rady Miejskiej w Blachowni dotyczącej wyboru Przewodniczących stałych Komisji Rady Miejskiej w Blachowni	zrealizowana
41	310/LVIII/2018	LVIII	26.06.2018	w sprawie przeznaczenia do sprzedaży nieruchomości gruntowej niezabudowanej położonej w Blachowni przy ul. Prusa.	w trakcie realizacji
42	311/LVIII/2018	LVIII	26.06.2018	w sprawie ustalenia wysokości opłat za korzystanie z wychowania przedszkolnego uczniów objętych wychowaniem przedszkolnym do końca roku szkolnego w roku kalendarzowym, w którym kończą 6 lat i czasu przeznaczonego na bezpłatne nauczanie, wychowanie i opiekę w publicznych przedszkolach, dla których organem prowadzącym jest Gmina Blachownia.	uchylona
43	312/LVIII/2018	LVIII	26.06.2018	w sprawie określenia tygodniowego obowiązkowego wymiaru godzin zajęć nauczycieli szkół niewymienionych w art. 42 ust. 3 ustawy Karta Nauczyciela oraz zasad udzielania i rozmiaru obniżek tygodniowego obowiązkowego wymiaru godzin dla nauczycieli, którym powierzono stanowiska kierownicze, a także nauczycieli, którym powierzono obowiązki kierownicze w zastępstwie w przedszkolach, szkołach podstawowych oraz zespołach szkolno – przedszkolnych, dla których Gmina Blachownia jest organem prowadzącym	zrealizowana

44	313/LVIII/2018	LVIII	26.06.2018	w sprawie korekty Uchwały nr 296/LV/2018 Rady Miejskiej w Blachowni z dnia 11 maja 2018 r. w sprawie ustalenia trybu udzielania i rozliczania dotacji z budżetu Gminy Blachownia dla publicznych i niepublicznych szkół, przedszkoli, oddziałów przedszkolnych szkół podstawowych i innych form wychowania przedszkolnego prowadzonych na terenie Gminy Blachownia oraz trybu i zakresu kontroli prawidłowości pobrania i wykorzystywania dotacji	realizowana na bieżąco
45	314/LVIII/2018	LVIII	26.06.2018	w sprawie pomocy Powiatowi Częstochowskiemu	zrealizowana
46	315/LIX/2018	LIX	31.07.2018	w sprawie uchwalenia regulaminu dofinansowania kosztów poniesionych na modernizację źródeł ciepła budynków indywidualnych z terenu Gminy Blachownia, realizowanych w ramach Programu Ograniczenia Niskiej Emisji na terenie gminy Blachownia	unieważniona
47	316/LIX/2018	LIX	31.07.2018	w sprawie zniesienia statusu pomnika przyrody	zrealizowana
48	317/LIX/2018	LIX	31.07.2018	w sprawie zmian w budżecie Gminy na rok 2018	zrealizowana
49	318/LIX/2018	LIX	31.07.2018	w sprawie zlecenia Komisji Rewizyjnej Rady Miejskiej w Blachowni kontroli działalności Burmistrza Blachowni	zrealizowana
50	319/LX/2018	LX	14.08.2018	w sprawie zmian w budżecie gminy na rok 2018	zrealizowana
51	320/LX/2018	LX	14.08.2018	w sprawie udzielenia dotacji dla dotacji celowej dla Ochotniczej Straży Pożarnej w Cisiu	uchylona
52	321/LXI/2018	LXI	5.09.2018	uchylenia Uchwały Rady Miejskiej w Blachowni nr 314/LVIII/2018 z 26 czerwca 2018 r.	zrealizowana
53	322/LXI/2018	LXI	5.09.2018	przyjęcia przez Gminę Blachownia zadania publicznego z zakresu właściwości Powiatu Częstochowskiego.	zrealizowana

54	323/LXI/2018	LXI	5.09.2018	przyjęcia programu opieki nad zwierzętami bezdomnymi oraz zapobiegania bezdomności zwierząt na terenie Gminy Blachownia w 2018 roku.	zrealizowana
55	324/LXI/2018	LXI	5.09.2018	zmiany Uchwały Nr 272/LI/2018 Rady Miejskiej w Blachowni z dnia 30 stycznia 2018 r. w sprawie przyjęcia Gminnego Programu Profilaktyki i Rozwiązywania Problemów alkoholowych na 2018 r.	zrealizowana
56	325/LXI/2018	LXI	5.09.2018	ustalenia maksymalnej liczby zezwoleń na sprzedaż napojów alkoholowych oraz zasad usytuowania na terenie Miasta i Gminy Blachownia miejsc sprzedaży i podawania napojów alkoholowych	realizowana na bieżąco
57	326/LXI/2018	LXI	5.09.2018	ustalenia wysokości opłat za korzystanie z wychowania przedszkolnego uczniów objętych wychowaniem przedszkolnym do końca roku szkolnego w roku kalendarzowym, w którym kończą 6 lat i czasu przeznaczanego na bezpłatne nauczanie, wychowanie i opiekę w publicznych przedszkolach, dla których organem prowadzącym jest Gmina Blachownia.	zrealizowana
58	327/LXI/2018	LXI	5.09.2018	utworzenia odrębnych obwodów głosowania w wyborach do rad gmin, rad powiatów i sejmików województw i rad dzielnic m. st. Warszawy oraz w wyborach wójtów, burmistrzów i prezydentów miast, zarządzonych na dzień 21 listopada 2018 r, ustalenia ich numerów, granic oraz siedziby obwodowych komisji wyborczych.	zrealizowana

59	328/LXII/2018	LXII	26.09.2018	określenia tygodniowego obowiązkowego wymiaru godzin zajęć nauczycieli szkół niewymienionych w art. 42 ust. 3 ustawy Karta Nauczyciela oraz zasad udzielania i rozmiaru obniżek tygodniowego obowiązkowego wymiaru godzin dla nauczycieli, którym powierzono stanowiska kierownicze, a także nauczycieli, którym powierzono obowiązki kierownicze w zastępstwie w przedszkolach, szkołach podstawowych oraz zespołach szkolno – przedszkolnych, dla których Gmina Blachownia jest organem prowadzącym.	uchylona
60	329/LXII/2018	LXII	26.09.2018	zapewnienia prawa do bezpłatnego transportu albo zwrotu kosztów dowozu uczniów zamieszkałych na terenie gminy Blachownia posiadających orzeczenie o potrzebie kształcenia specjalnego do szkół ponadpodstawowych, wobec których Gmina Blachownia nie ma takiego obowiązku.	uchylona
61	330/LXII/2018	LXII	26.09.2018	uchwalenia regulaminu dofinansowania kosztów poniesionych na modernizację źródeł ciepła budynków indywidualnych z terenu Gminy Blachownia, realizowanych w ramach Programu Ograniczenia Niskiej Emisji na terenie gminy Blachownia.	zrealizowana
62	331/LXII/2018	LXII	26.09.2018	uchylenia uchwały Rady Miejskiej w Blachowni nr 320/LX/2018 z 14 sierpnia 2018 r.	zrealizowana
63	332/LXII/2018	LXII	26.09.2018	uchwały w sprawie uchwalenia Wieloletniej Prognozy Finansowej Gminy Blachownia na rok 2018	zrealizowana
64	333/LXII/2018	LXII	26.09.2018	zmian w budżecie gminy na rok 2018.	zrealizowana

65	334/LXII/2018	LXII	26.09.2018	zmiany uchwały Nr 257/XLVII/2017 Rady Miejskiej w Blachowni z dnia 28 listopada 2017 roku w sprawie poboru w drodze inkasa należności z tytułu podatku rolnego, podatku leśnego oraz podatków i opłat lokalnych, określenia inkasentów oraz wysokość wynagrodzenia za inkaso	w trakcie realizacji
66	335/LXII/2018	LXII	26.09.2018	rozpatrzenia zarządzenia Rzecznik Dyscypliny Finansów Publicznych z dnia 25 czerwca 2018 roku, 13 lipca 2018 roku oraz 17 lipca 2018 roku.	zrealizowana
67	336/LXIII/2018	LXIII	8.10.2018	zmiany statutu Gminy Blachownia wprowadzonego uchwałą nr 219/XLII/2009 Rady Miejskiej w Blachowni z dnia 28 października 2009 roku w sprawie statutu Gminy Blachownia	w części uchylona
68	337/LXIII/2018	LXIII	8.10.2018	zmian w budżecie gminy na rok 2018.	zrealizowana
69	338/LXIII/2018	LXIII	8.10.2018	dotyczącej zmiany Uchwały Rady Miejskiej w Blachowni Nr 195/XXXVI/2009 w sprawie wysokości stawek za zajęcie pasa drogowego Głosowanie.	zrealizowana
70	339/LXIV/2018	LXIV	18.10.2018	w sprawie zmian w Wieloletniej Prognozie Finansowej na rok 2018.	zrealizowana
71	340/LXIV/2018	LXIV	18.10.2018	nadania imienia Publicznemu Przedszkolu nr 2 z Oddziałem Integracyjnym w Blachowni, z siedzibą przy ul. Żeromskiego 4 A, 42-290 Blachownia	zrealizowana
72	341/LXIV/2018	LXIV	18.10.2018	zmiany uchwały nr 248/XLVII/2017 Rady Miejskiej w Blachowni z dnia 28 listopada 2017r. w sprawie stwierdzenia przekształcenia dotychczasowej sześciolletniej Szkoły Podstawowej nr 1 im. Marii Konopnickiej w Blachowni w ośmioletnią Szkołę Podstawową nr 1 im. Marii Konopnickiej w Blachowni	zrealizowana



73	342/LXIV/2018	LXIV	18.10.2018	w sprawie zmiany uchwały nr 249/XLVII/2017 Rady Miejskiej w Blachowni z dnia 28 listopada 2017r. w sprawie stwierdzenia kształcenia dotychczasowej sześciolletniej Szkoły Podstawowej nr 3 w Zespole Szkolno – Przedszkolnym w Blachowni w ośmioletnią Szkołę Podstawową nr 3 w Zespole Szkolno – Przedszkolnym w Blachowni.	zrealizowana
74	343/LXIV/2018	LXIV	18.10.2018	nadania nazwy placu	zrealizowana
75	344/LXIV/2018	LXIV	18.10.2018	zmiany uchwały Nr 257/XLVII/2017 Rady Miejskiej w Blachowni z dnia 28 listopada 2017 roku w sprawie poboru w drodze inkasa należności z tytułu podatku rolnego, podatku leśnego oraz podatków i opłat lokalnych, określenia inkasentów oraz wysokość wynagrodzenia za inkaso.	zrealizowana
76	345/LXIV/2018	LXIV	18.10.2018	zmiany uchwały nr 325/LXI/2018 Rady Miejskiej w Blachowni w sprawie ustalenia maksymalnej liczby zezwoleń na sprzedaż napojów alkoholowych oraz zasad usytuowania na terenie Miasta i Gminy Blachownia miejsc sprzedaży i podawania napojów alkoholowych.	realizowana na bieżąco

Z informacji powyższej wynika, że 58 uchwał RM zostało wykonanych, 10 uchwał znajduje się w trakcie realizacji lub ze względu na długookresowy termin wykończenia realizowanych jest na bieżąco, 2 uchwały nie zostały zrealizowane ze względu na przyczyny zewnętrzne, 6 uchwał zostało w części bądź w całości uchylonych lub unieważnionych.

Sesją inauguracyjną w dniu 22 listopada 2018 roku rozpoczęła funkcjonowanie Rada Miejska w Blachowni VIII kadencji. Do końca roku sprawozdawczego nowy skład RM podjął 27 uchwał, których stan wykonania przedstawia poniższe zestawienie:

**Tabela 53: Uchwały podjęte w 2018 roku - VIII Kadencja Rady Miejskiej**

Lp.	Nr uchwały	Nr protokołu	Data podjęcia	Uchwała w sprawie	Wykonanie
1	1/I/2018	I	22.11.2018	wyboru przewodniczącego Rady Miejskiej w Blachowni	zrealizowana
2	2/II/2018	I	22.11.2018	wiceprzewodniczących Rady Miejskiej w Blachowni	zrealizowana

3	3/II/2018	II	29.11.2018	liczby i rodzaju stałych komisji Rady Miejskiej w Blachowni	zrealizowana
4	4/II/2018	II	29.11.2018	powołania składu osobowego Komisji Rewizyjnej Rady Miejskiej w Blachowni	zrealizowana
5	5/II/2018	II	29.11.2018	ustalenia składu osobowego Komisji Budżet, Infrastruktury, Gospodarki Komunalnej, Ochrony Środowiska Rolnictwa	zrealizowana
6	6/II/2018	II	29.11.2018	ustalenia składu osobowego Komisji Polityki Społecznej, Zdrowia, Oświaty, Kultury i Sportu, Promocji Gminy i Integracji Europejskiej	zrealizowana
7	7/II/2018	II	29,11,2018	wyboru przewodniczącego i wiceprzewodniczącego Komisji Rewizyjnej Rady Miejskiej w Blachowni	zrealizowana
8	8/II/2018	II	29.11.2018	wyboru Przewodniczących stałych komisji rady Miejskiej w Blachowni	zrealizowana
9	9/II/2018	II	29.11.2018	zmian w budżecie gminy na rok 2018	zrealizowana
10	10/II/2018	II	29.11.2018	przyjęcia rocznego programu współpracy z organizacjami pozarządowymi oraz podmiotami, o których mowa w art. 3 ust. 3 Ustawy z dnia 24 kwietnia 2003 roku o działalności pożytku publicznego i wolontariacie (Dz.U. z 2018 poz. 450 z póź. Zm.)	w trakcie realizacji
11	11/II/2018	II	29.11.2018	uchylenia Uchwały nr 343//LXIV/2018 Rady Miejskiej w Blachowni z dnia 18 października 2018 roku	zrealizowana
12	12/II/2018	II	29.11.2018	nadania nazwy placu	zrealizowana
13	13/III/2018	III	13.12.2018	podatku od nieruchomości.	realizowana na bieżąco
14	14/III/2018	III	13.12.2018	podatku od środków transportowych.	realizowana na bieżąco
15	15/III/2018	III	13.12.2018	zmian w budżecie gminy na rok 2018.	zrealizowana
16	16/III/2018	III	13.12.2018	przyjęcia Gminnego Programu Profilaktyki i Rozwiązywania Problemów Alkoholowych na 2019 rok.	w trakcie realizacji
17	17/III/2018	III	13.12.2018	przyjęcia Gminnego Programu Przeciwdziałania Narkomani na 2019 rok	w trakcie realizacji
18	18/III/2018	III	13.12.2018	przyjęcia Programu Aktywności Lokalnej dla Mieszkańców Gminy Blachownia na lata 2018-2019	uchylona
19	19/III/2018	III	13.12.2018	ustalenia programu osłonowego „Pomoc dla mieszkańców Gminy Blachownia w zakresie dożywiania” na lata 2019-2023.	uchylona

20	20/III/2018	III	13.12.2018	ustalenia wysokości diet przysługujących radnym Rady Miejskiej w Blachowni oraz zwrotu kosztów podróży.	uchylona
21	21/III/2018	III	13.12.2018	ustalenia wynagrodzenia miesięcznego dla Burmistrza Blachowni.	realizowana na bieżąco
22	22/IV/2018	IV	28.12.2018	uchwalenia budżetu Gminy blachownia na rok 2019	w trakcie realizacji
23	23/IV/2018	IV	28.12.2018	uchwalenia Wieloletniej Prognozy Finansowej Gminy Blachownia na rok 2019	realizowana na bieżąco
24	24/IV/2018	IV	28.12.2018	zmiany uchwały nr 22/IV/2018 z dnia 28.12.2018 r.w sprawie uchwalenia budżetu Gminy Blachownia na rok 2019	realizowana na bieżąco
25	25/IV/2018	IV	28.12.2018	zmiany statutu Gminy Blachownia wprowadzonego uchwałą r 219/XLII/2009 Rady Miejskiej w Blachowni z dnia 28 października w sprawie statutu Gminy Blachownia	zrealizowana
26	26/IV/2018	IV	28.12.2018	ustalenia wykazu wydatków, które nie wygasają z upływem roku budżetowego 2018 oraz określenia terminu realizacji wydatku ujętego w tym wykazie.	w trakcie realizacji
27	27/IV/2018	IV	28.12.2018	zmian w budżecie gminy na rok 2018	zrealizowana

Z materiału tego wynika, iż 14 uchwał zostało w całości wykonanych, 10 jest w trakcie realizacji lub realizowanych na bieżąco, a 3 uchwały zostały uchylone.

Raport o stanie Gminy Blachownia w 2018 roku powstał pierwszy raz w dziejach lokalnego samorządu. Jego opracowanie wypełnia obowiązek ustawowy wynikający bezpośrednio z art. 28 aa znowelizowanej w roku ubiegłym Ustawy z dnia 08 marca 1990 roku o samorządzie gminnym.

Zakres tematyczny raportu oraz jego poszczególne części merytoryczne w całości realizują wymogi stawiane przez ustawodawcę tego typu dokumentowi, a jednoznacznie określone w art. 28 aa ust. 2 u.s.g.

Obok realizacji obligatoryjnych dyspozycji ustawowych treść raportu została wzbogacona o szczegółowe analizy porównawcze gminy z innymi jednostkami samorządowymi powiatu częstochowskiego oraz analizy konkurencyjności Blachowni w porównaniu do kilkunastu gmin z terenu kraju, które charakteryzują się przybliżonymi parametrami demograficznymi i finansowymi.

Stanowiąc to może realną i opartą o wiarygodne dane statystyczne, podstawę do obywatelskiej dyskusji o szansach i zagrożeniach rozwojowych naszej gminy na bazie jej szczegółowej charakterystyki za rok ubiegły w najważniejszych obszarach funkcjonowania.

Gmina Blachownia jest jedną z najludniejszych gmin powiatu częstochowskiego z doskonałym położeniem komunikacyjnym i charakteryzuje się stosunkowo dużym poziomem zalesienia oraz walorami przyrodniczo-krajobrazowymi.

Analiza porównawcza z innymi JST pozwala na określenie konkurencyjności naszej gminy jako pozycję umiarkowaną.

Silnymi obszarami Blachowni jest mieszkalnictwo, rynek pracy oraz wydatki inwestycyjne. Natomiast obszarami, które potencjalnie mogą ograniczać rozwój gminy w przyszłości są demografia, infrastruktura techniczna, rozwój społeczno-kulturalny i edukacja. Sytuacja finansowa gminy w roku 2018 była dobra, a wysoki udział dochodów własnych w dochodach ogółem powoduje, że budżet nie jest w znacznym stopniu uzależniony od subwencji i dotacji zewnętrznych, a wskaźnik budżetowej efektywności budżetowej (relacja dochodów do wydatków) zachowuje stabilny i dobry poziom. Polityka inwestycyjna gminy jest w ostatnich latach mocną stroną Blachowni i jest prowadzona w efektywny i prorozwojowy sposób, co potwierdzają bardzo wysokie miejsca na tle konkurencji. Wynika to m. in. ze skutecznego pozyskiwania środków zewnętrznych, w tym przede wszystkim z UE, na finansowanie i współfinansowanie programów i projektów realizowanych na terenie gminy. Ważnym i społecznie oczekiwanym wsparciem działań inwestycyjnych ogólnogminnych jest fakultatywnie realizowana koncepcja Budżetu Obywatelskiego, który corocznie

aktywizuje społeczności lokalne i stanowi płaszczyznę współpracy władzy samorządowej i grup obywateli wybierających do wykonania przedsięwzięcia, które zmieniają ich najbliższe otoczenie.

Sprawnie i bez znaczących zakłóceń przebiega realizacja wieloletnich polityk i programów, których powstanie inicjonowane było na poziomie krajowym lub lokalnym.

Bardzo dobry poziom wykonania uchwał podejmowanych przez organ stanowiący jest efektem partnerskiej i odpowiedzialnej współpracy Burmistrza i Rady Miejskiej w wykonywaniu obowiązków ustawowych oraz inicjatyw podejmowanych przez organ gminy, a dążących do stabilnego rozwoju lokalnej wspólnoty samorządowej.

Bardzo dziękujemy kierownikom jednostek samorządowych oraz kierownikom i pracownikom referatów Urzędu Miejskiego w Blachowni za współpracę przy tworzeniu niniejszego raportu.

**SPIS WYKRESÓW**

Wykres 1: Charakterystyka statystyczna gminy w wybranych kategoriach.....	10
Wykres 2 Biometr atrakcyjności dla Gminy Blachownia.....	19
Wykres 3: Ranking atrakcyjności Gminy Blachownia w poszczególnych latach .....	22
Wykres 4: Przedsiębiorczość w Gminie Blachownia w poszczególnych latach.....	23
Wykres 5: Potencjał rozwojowy Gminy Blachownia w roku 2017 .....	24
Wykres 6 Potencjał rozwojowy Gminy Blachownia w roku 2016.....	25
Wykres 7: Wydatki inwestycyjne w Gminie Blachownia - zajmowane miejsce.....	27
Wykres 8: Indeks potencjału wydatków inwestycyjnych w Gminie Blachownia .....	27
Wykres 9: Rynek pracy w Gminie Blachownia - zajmowane miejsce .....	28
Wykres 10: Liczba ludności zamieszkująca w Gminie Blachownia w poszczególnych latach .....	29
Wykres 11: Saldo migracji w Gminie Blachownia w poszczególnych latach.....	30
Wykres 12: Liczba zawieranych małżeństw w Gminie Blachownia na 1000 mieszkańców .....	31
Wykres 13: Przyrost naturalny w Gminie Blachownia na 1000 mieszkańców .....	32
Wykres 14: Dynamika zmian liczby ludności w Gminie Blachownia w ostatnich 10 latach.....	33
Wykres 15: Wskaźnik obciążenia demograficznego wiekiem poprodukcyjnym w Gminie Blachownia .....	34
Wykres 16: Wskaźnik obciążenia ekonomicznego w Gminie Blachownia .....	35
Wykres 17: Procentowa liczba ludności w wieku przedprodukcyjnym w Gminie Blachownia.....	36
Wykres 18: Procentowa liczba ludności w wieku produkcyjnym w Gminie Blachownia.....	36
Wykres 19: Udział bezrobotnych zarejestrowanych w liczbie ludności w wieku produkcyjnym .....	37
Wykres 20: Liczba osób bezrobotnych przypadających na 100 osób pracujących .....	38
Wykres 21: Udział osób w gospodarstwach domowych korzystających ze środowiskowej pomocy społecznej w ludności ogółem .....	39
Wykres 22: Udział osób korzystających ze środowiskowej pomocy społecznej w stosunku do średniej w Polsce .....	40
Wykres 23: Procentowa liczba ludności korzystającej w wodociągu z sieci .....	41
Wykres 24: Procentowa liczba ludności korzystającej z kanalizacji z sieci .....	41
Wykres 25: Procentowa liczba ludności korzystającej z gazu z sieci.....	42
Wykres 26: Procent wydatków budżetu gminy na gospodarkę komunalną i ochronę środowiska .....	43
Wykres 27: Ilość mieszkań oddanych do użytku na 100 mieszkańców .....	44
Wykres 28: Wskaźnik przedsiębiorczości w Gminie Blachownia .....	46
Wykres 29: Dochód osób prawnych (płatników CIT) przed opodatkowaniem.....	47
Wykres 30: Efektywność wydatków oświatowych .....	48
Wykres 31: Współczynnik skolaryzacji brutto – szkoły podstawowe .....	49
Wykres 32: Współczynnik skolaryzacji brutto - gimnazja .....	50
Wykres 33: Dochody gminy .....	51
Wykres 34: Dynamika zmian dochodów gminy .....	51

Wykres 35: Dochody własne na 1 mieszkańca .....	52
Wykres 36: Udział dochodów własnych w dochodach ogółem .....	53
Wykres 37: Udział podatku od nieruchomości w dochodach własnych .....	54
Wykres 38: Wydatki budżetu gminy .....	55
Wykres 39: Efektywność budżetowa (relacja dochodów do wydatków budżetu gminy).....	55
Wykres 40: Wydatki bieżące na wynagrodzenie 1 mieszkańca .....	56
Wykres 41: Procent zadłużenia gminy (stosunek zadłużenia do rocznego dochodu gminy).....	57
Wykres 42: Zadłużenie gminy ogółem .....	57
Wykres 43: Wydatki majątkowe inwestycyjne .....	58
Wykres 44: Udział wydatków inwestycyjnych w wydatkach ogółem .....	59
Wykres 45: Środki na finansowanie i współfinansowanie programów i projektów unijnych (dochody budżetu) .....	60
Wykres 46: Środki na finansowanie i współfinansowanie programów i projektów unijnych (dochody budżetu) w wydatkach inwestycyjnych .....	61
Wykres 47: Ilość złożonych wniosków w poszczególnych edycjach Budżetu Obywatelskiego.....	74
Wykres 48: Ilość oddanych ważnych głosów w poszczególnych edycjach Budżetu Obywatelskiego .....	75
Wykres 49: Struktura gruntowa w Gminie Blachownia .....	97

## **SPIS RYSUNKÓW**

Rysunek 1: Blachownia – zdjęcie z drona .....	9
Rysunek 2: ul. Kopalniana w Konradowie .....	77
Rysunek 3: Plac zabaw przy ul. Prusa.....	77
Rysunek 4: Wiata przystankowa w Łojkach .....	78
Rysunek 5: Autobusy firmy GTV BUS .....	163



## SPIS MAP

Mapa 1: Gmina Blachownia na mapie powiatu częstochowskiego .....	7
Mapa 2: Gmina Blachownia na mapie województwa śląskiego .....	8
Mapa 3: Położenie Gminy Blachownia na mapie Polski i województwa śląskiego.....	15
Mapa 4: Położenie Gminy Blachownia na mapie województwa śląskiego.....	15
Mapa 5: Mapa Gminy Blachownia.....	16
Mapa 6: Studium uwarunkowań i kierunków zagospodarowania przestrzennego.....	96
Mapa 7: I podobszar rewitalizacji - Centrum Miasta .....	101
Mapa 8: II podobszar rewitalizacji - Sołectwo Łojki.....	101

## SPIS TABEL

Tabela 1: Charakterystyka statystyczna gminy w wybranych kategoriach .....	10
Tabela 2: Gmina Blachownia na tle gmin powiatu i województwa w 2017 roku .....	13
Tabela 3: Wykaz porównywanych gmin wraz z informacją o liczbie ludności i dochodach własnych per capita. ....	17
Tabela 4: Atrakcyjność Gminy Blachownia w poszczególnych kategoriach.....	18
Tabela 5: Porównanie atrakcyjności porównywanych 15 gmin w 2017 roku – zajmowane miejsca. ....	20
Tabela 6: Porównanie atrakcyjności porównywanych 15 gmin w 2016 roku – zajmowane miejsca. ....	21
Tabela 7: Zmiana indeksów rozwojowych rok do roku.....	25
Tabela 8: Inwestycje realizowane w Gminie Blachownia w roku 2018 .....	65
Tabela 9: Kwoty zadłużenia gminy w latach 2015-2018 .....	69
Tabela 10: Harmonogram spłat zadłużenia gminy.....	70
Tabela 11: Wskaźniki dotyczące wykonania w latach 2015-2017 oraz planowanego wykonania łącznej kwoty zobowiązań wraz z prognozą limitu zadłużenia.....	71
Tabela 12: Wyniki budżetu gminy oraz poziom wolnych środków w perspektywie lat 2015 - 2026 .....	72
Tabela 13: Harmonogram Budżetu Obywatelskiego 2018 .....	73
Tabela 14: Projekty realizowane w ramach Budżetu Obywatelskiego 2018 .....	75
Tabela 15: Harmonogram Budżetu Obywatelskiego 2019 .....	78
Tabela 16: Projekty wyłonione do realizacji w ramach Budżetu Obywatelskiego 2019 .....	80
Tabela 17: Nieruchomości zarządzane lub administrowane przez Zarząd Mieniem Komunalnym.....	85
Tabela 18: Ilość i powierzchnie lokali mieszkalnych oraz sposób zarządzania .....	86
Tabela 19: Wskaźniki realizacji celów szczegółowych Strategii Rozwoju Gminy Blachownia na lata 2016 -2020.....	92
Tabela 20: I podobszar rewitalizacji - Centrum Miasta.....	100
Tabela 21: II podobszar rewitalizacji - Sołectwo Łojki .....	101
Tabela 22: Analiza dopuszczalnych wskaźników rewitalizacji .....	102
Tabela 23: Wykaz projektów oraz źródeł dofinansowania w ramach LPR.....	105
Tabela 24: Stan realizacji wskaźników produktu i rezultatów projektów podstawowych w roku 2018 .....	107
Tabela 25: Plan zrównoważonej mobilności miejskiej w Gminie Blachownia - zadanie 2.1.....	113
Tabela 26: Plan zrównoważonej mobilności miejskiej w Gminie Blachownia - zadanie 2.2.....	114
Tabela 27: Plan zrównoważonej mobilności miejskiej w Gminie Blachownia - zadanie 2.3.....	114
Tabela 28: Plan zrównoważonej mobilności miejskiej w Gminie Blachownia - zadanie 2.4.....	114
Tabela 29: Plan zrównoważonej mobilności miejskiej w Gminie Blachownia - zadanie 2.5.....	115
Tabela 30: Plan zrównoważonej mobilności miejskiej w Gminie Blachownia - zadanie 3.1.....	115
Tabela 31: Plan zrównoważonej mobilności miejskiej w Gminie Blachownia - zadanie 4.1.....	116
Tabela 32: Plan zrównoważonej mobilności miejskiej w Gminie Blachownia - zadanie 5.1.....	116
Tabela 33: Plan zrównoważonej mobilności miejskiej w Gminie Blachownia - zadanie 5.2.....	116
Tabela 34: Plan zrównoważonej mobilności miejskiej w Gminie Blachownia - zadanie 5.3.....	117
Tabela 35: Plan zrównoważonej mobilności miejskiej w Gminie Blachownia - zadanie 6.1.....	117
Tabela 36: Rozliczenie oraz realizacja dotacji organizacji pozarządowych za rok 2018 .....	143

Tabela 37: Łączna liczba uczniów w poszczególnych szkołach .....	149
Tabela 38: Łączna liczba oddziałów w poszczególnych szkołach .....	149
Tabela 39: Łączna liczba uczniów w poszczególnych publicznych placówkach wychowania przedszkolnego .....	150
Tabela 40: Łączna liczba oddziałów w poszczególnych publicznych placówkach wychowania przedszkolnego .....	150
Tabela 41: Ilość dzieci w poszczególnych oddziałach oraz ilość oddziałów .....	151
Tabela 42: Łączna liczba uczniów w poszczególnych niepublicznych punktach przedszkolnych.....	151
Tabela 43: Poziom zatrudnienia kadry pedagogicznej w Gminie Blachownia .....	152
Tabela 44: Szkoła Podstawowa nr 1 w Blachowni - Baza lokalowa .....	152
Tabela 45: Zespół Szkolno-Przedszkolny w Blachowni - Baza lokalowa .....	153
Tabela 46: Zespół Szkolno-Przedszkolny w Łojkach - Baza lokalowa .....	154
Tabela 47: Publiczne Przedszkole nr 2 w Blachowni - Baza lokalowa .....	154
Tabela 48: Publiczna Szkoła Podstawowa w Cisiu - Baza lokalowa .....	155
Tabela 49: Wyniki egzaminu gimnazjalnego 2018 wyrażone w procentach .....	156
Tabela 50: Wyniki egzaminu gimnazjalnego 2017 wyrażone w procentach .....	157
Tabela 51: Wybrane wskaźniki z dokumentacji szkół z Gminy Blachownia .....	159
Tabela 52: Uchwały podjęte w 2018 roku - VII Kadencja Rady Miejskiej .....	164
Tabela 53: Uchwały podjęte w 2018 roku - VIII Kadencja Rady Miejskiej .....	173