

Projekt

z dnia 13 listopada 2015 r.

Zatwierdzony przez

UCHWAŁA NR
RADY MIEJSKIEJ W BŁACHOWNI

z dnia 2015 r.

w sprawie określenia wzorów formularzy deklaracji i informacji na podatek rolny

Na podstawie art. 18 ust. 2 pkt 8 i art. 40 ust. 1 ustawy z dnia 8 marca 1990 r. o samorządzie gminnym (t.j. Dz.U. z 2015 r. poz. 1515), art. 6a ust. 11 ustawy z dnia 15 listopada 1984 r. o podatku rolnym (t.j. Dz.U. z 2013 r. poz. 1381 ze zm.)

Rada Miejska w Błachowni
uchwala, co następuje:

§ 1.

Określa się wzór formularza:

- 1) DR-1 Deklaracja na podatek rolny zgodnie z załącznikiem nr 1 do uchwały,
- 2) IR-1 Informacja w sprawie podatku rolnego zgodnie z załącznikiem nr 2 do uchwały,
- 3) ZR-1/B Załącznik do deklaracji. Dane o zwolnieniach i ulgach podatkowych w podatku rolnym zgodnie z załącznikiem nr 1 do uchwały.

§ 2.

Wykonanie uchwały powierza się Burmistrzowi Błachowni


§ 3.

Uchwała podlega ogłoszeniu w Dzienniku Urzędowym Województwa Śląskiego.

§ 4.

Uchwała wchodzi w życie po upływie 14 dni od dnia ogłoszenia i ma zastosowanie od 1 stycznia 2016r.

Burmistrz Błachowni


mgr Sylwia Szymańska

1. Identyfikator podatkowy składającego deklarację

Załącznik Nr 1
do Uchwały Rady Miejskiej w Blachowni
Nr z dnia

DR - 1

DEKLARACJA NA PODATEK ROLNY

2. Rok

na

Podstawa prawna: Ustawa z dnia 15 listopada 1984 r. o podatku rolnym (tekst jedn. Dz. U. Z 2013 r. , poz. 13881 ze .zm.)
Składający: Formularz przeznaczony dla osób prawnych, jednostek organizacyjnych oraz spółek nie mających osobowości prawnej będących właścicielami gruntów, posiadaczami samoistnymi gruntów, użytkownikami wieczystymi gruntów, posiadaczami gruntów stanowiących własność Skarbu Państwa lub jednostki samorządu terytorialnego oraz dla osób fizycznych będących współwłaścicielami lub współposiadaczami z osobami prawnymi, bądź z innymi jednostkami organizacyjnymi nieposiadającymi osobowości prawnej lub ze spółkami nieposiadającymi osobowości prawnej.
Termin składania: Do 15 stycznia każdego roku podatkowego: w terminie 14 dni od zaistnienia okoliczności mających wpływ na powstanie, bądź wygaśnięcie obowiązku podatkowego lub zaistnienia zdarzeń mających wpływ na wysokość podatku.
Miejsce składania: Organ podatkowy właściwy ze względu na miejsce położenia nieruchomości.

A. MIEJSCE SKŁADANIA DEKLARACJI

3. Burmistrz Blachowni
42-290 Blachownia
ul. Sienkiewicza 22

B. DANE SKŁADAJĄCEGO DEKLARACJĘ (niepotrzebne skreślić)

* - dotyczy składającego deklarację niebędącego osobą fizyczną

** - dotyczy składającego deklarację będącego osobą fizyczną

B.1 DANE IDENTYFIKACYJNE

4. Rodzaj składającego deklarację (zaznaczyć właściwą kratkę)

1. osoba fizyczna 2. osoba prawna 3. jednostka organizacyjna 4. spółka nie mająca osobowości prawnej

5. Rodzaj własności, posiadania (zaznaczyć właściwą kratkę)

1. właściciel 2. współwłaściciel 3. posiadacz samoistny 4. współposiadacz samoistny 5. użytkownik wieczysty
 6. współużytkownik wieczysty 7. posiadacz zależny (np. dzierżawca) 8. współposiadacz zależny (np. dzierżawca)

6. Miejsce/a (adres/y) położenia przedmiotów opodatkowania oraz identyfikator/y działek (Uwaga! Wykazuje się odrębnie dla każdej nieruchomości)

7. Numer/y księgi wieczystej lub zbioru/ów dokumentów oraz nazwa sądu, w którym prowadzona jest księga wieczysta lub zbiór dokumentów (Uwaga! Wykazuje się odrębnie dla każdej nieruchomości)

8. Nazwa pełna* / Nazwisko, pierwsze imię, drugie imię**

9. Nazwa skrócona* / imię ojca, imię matki, data urodzenia (Uwaga! Wykazuje się tylko wówczas, gdy osobie fizycznej nie nadano numeru PESEL)**

10. Identyfikator REGON* / Numer PESEL**

B.2 ADRES SIEDZIBY* / ADRES ZAMIESZKANIA**

11. Kraj	12. Województwo	13. Powiat
14. Gmina	15. Ulica	16. Numer domu / Numer lokalu
17. Miejscowość	18. Kod pocztowy	19. Poczta

C. OKOLICZNOŚCI POWODUJĄCE KONIECZNOŚĆ ZŁOŻENIA DEKLARACJI

20. Okoliczności (zaznaczyć właściwą kratkę)

1. deklaracja roczna

2. korekta deklaracji rocznej

D. DANE DOTYCZĄCE PRZEDMIOTÓW OPODATKOWANIA

Klasy użytków wynikające z ewidencji gruntów i budynków	Powierzchnia gruntu w hektarach fizycznych Uwaga! Wykazujemy z dokładnością do 1 m ²			Liczba hektarów przeliczeniowych	Stawka z 1 ha (przeliczeniowego lub fizycznego) w zł,gr	Wymiar podatku rolnego w zł,
	Ogółem	Nie podlegające przeliczeniu na hektary przeliczeniowe	Podlegające przeliczeniu na hektary przeliczeniowe			
Grunty orne						
I						
II						
IIIa						
IIIb						
IVa						
IVb						
Sady						
I						
II						
IIIa						
IIIb						
IVa						
IVb						
Użytki zielone						
I						
II						
III						
IV						
Grunty rolne zabudowane , Użytki zielone zabudowane (oznaczone symbolem Br-R....., Br-L.....						
I						
II						
IIIa						
III						
IIIb						
IVa						
IV						
IVb						
Grunty pod stawami						
a) zarybione lososiem, trocią, głowacica, palia i pstragiem						
b) zarybione innymi gatunkami ryb niż w poz. a)						
c) grunty pod stawami niezarybionymi						
Grunty pod rowami						
Grunty zadrzewione i zakrzewione na użytkach rolnych						
I						
II						
IIIa						

	III						
	IIIb						
	IVa						
	IV						
	Razem (bez zwolnień)						

E. INFORMACJĘ O PRZEDMIOTACH ZWOLNIONYCH NALEŻY NANIEŚĆ W ZAŁĄCZNIKU ZR-1/B


F. ŁĄCZNA KWOTA PODATKU		
	Kwota podatku	
	Różnica kwoty z D – E (zawartej w załączniku ZR-1/B)	

G. OŚWIADCZENIE I PODPIS SKŁADAJĄCEGO / OSOBY REPREZENTUJĄCEJ SKŁADAJĄCEGO	
Oświadczam, że podane przeze mnie dane są zgodne z prawdą.	
21. Imię	22. Nazwisko
23. Data wypełnienia (dzień - miesiąc - rok)	24. Podpis (pieczęć) składającego / osoby reprezentującej składającego
H. ADNOTACJE ORGANU PODATKOWEGO	
25. Uwagi organu podatkowego	
26. Identyfikator przyjmującego formularz	27. Data i podpis przyjmującego formularz

*) Pouczenie:

Niniejsza deklaracja stanowi podstawę do wystawienia tytułu wykonawczego, zgodnie z przepisami ustawy z dnia 17 czerwca 1966 r. o postępowaniu egzekucyjnym w administracji (tj. Dz.U. z 2014 r, poz.1619 ze zm.).

Burmistrz Blachowni


mgr Sylwia Szymańska

1
Numer Pesel.....

Załącznik Nr 2
do Uchwały Rady Miejskiej w Blachowni
Nr z dnia

IR – 1

INFORMACJA W SPRAWIE PODATKU ROLNEGO

na

2. Rok
.....

Podstawa prawna: Ustawa z dnia 15 listopada 1984 r. o podatku rolnym (tekst jedn. Dz. U. z 2013 r. Nr 136 , poz.1381 ze zm.)

Składający: Formularz przeznaczony dla osób fizycznych będących właścicielami gruntów, posiadaczami samoistnymi gruntów, użytkownikami wieczystymi gruntów, posiadaczami gruntów na podstawie umowy zawartej stosownie do przepisów o ubezpieczeniu społecznym rolników oraz posiadaczami gruntów stanowiących własność Skarbu Państwa lub jednostki samorządu terytorialnego.

Termin składania: W terminie 14 dni od zaistnienia okoliczności mających wpływ na powstanie, bądź wygaśnięcie obowiązku podatkowego lub zaistnienia zdarzeń mających wpływ na wysokość podatku.

Miejsce składania: Organ podatkowy właściwy ze względu na miejsce położenia nieruchomości

A. MIEJSCE SKŁADANIA INFORMACJI

3. Burmistrz Blachowni
42-290 Blachownia
ul. Sienkiewicza 22

B. DANE SKŁADAJĄCEGO INFORMACJĘ

B.1 DANE IDENTYFIKACYJNE

4. Rodzaj własności, posiadania (zaznaczyć właściwą kratkę)

1. właściciel 2. współwłaściciel 3. posiadacz samoistny 4. współposiadacz samoistny 5. użytkownik wieczysty
 6. współużytkownik wieczysty 7. posiadacz zależny (np. dzierżawca) 8. współposiadacz zależny (np. dzierżawca)

5. Miejsce/a (adres/y) położenia przedmiotów opodatkowania oraz identyfikator/y działek (Uwaga! Wykazuje się odrębnie dla każdej nieruchomości)

6. Numer/y księgi wieczystej lub zbioru/ów dokumentów oraz nazwa sądu, w którym prowadzona jest księga wieczysta lub zbiór dokumentów (Uwaga! Wykazuje się odrębnie dla każdej nieruchomości)

7. Nazwisko, pierwsze imię, drugie imię

8. Imię ojca, imię matki

9. Numer PESEL/REGON

B.2 ADRES ZAMIESZKANIA

10. Kraj	11. Województwo	12. Powiat
13. Gmina	14. Ulica	15. Numer domu / Numer lokalu
16. Miejscowość	17. Kod pocztowy	18. Poczta

C. OKOLICZNOŚCI POWODUJĄCE KONIECZNOŚĆ ZŁOŻENIA INFORMACJI

19. Okoliczności (zaznaczyć właściwą kratkę)

1. informacją składaną po raz pierwszy na dany rok 2. korekta uprzednio złożonej informacji

D. DANE DOTYCZĄCE PRZEDMIOTÓW OPODATKOWANIA (włącznie ze zwolnionymi)

Klasy użytków wynikające z ewidencji gruntów i budynków	Powierzchnia gruntu w hektarach fizycznych Uwaga! Wykazujemy z dokładnością do 1 m ² .
Grunty orne	
I	
II	
IIIa	
IIIb	
IVa	
IVb	
V (zwolnione)	
VI (zwolnione)	
Sady	
I	
II	
IIIa	
IIIb	
IVa	
IVb	
V (zwolnione)	
VI (zwolnione)	
Użytki zielone	
I	
II	
III	
IV	
V (zwolnione)	
VI (zwolnione)	
VIz	
Grunty rolne zabudowane	
Użytki zielone zabudowane	
(oznaczone symbolem Br-R...lub Br	
i...)	
I	
II	
IIIa	
III	
IIIb	
IVa	
IV	
IVb	
V	
VI)	
Grunty pod stawami	
a) zarybione łososiem, trocią,	
głowacica, palia i pstragiem	

	b) zarybione innymi gatunkami ryb niż w poz. a)	
	c) grunty pod stawami niezarybionymi oraz zarybionymi innymi gatunkami ryb	
	Grunty pod rowami	
	Grunty zadrzewione i zakrzaczone na użytkach rolnych	
	I	
	II	
	IIIa	
	III	
	IIIb	
	IVa	
	IV	
	V (zwolnione)	
	VI(zwolnione)	
	Grunty zadrzewione i zakrzewione ustanowione na użytkach rolnych (zwolnione)	
	Grunty, dla których nie można ustalić przelicznika	

E. INFORMACJA O PRZEDMIOTACH ZWOLNIONYCH

(podać rodzaj, klasę i powierzchnię gruntów zwolnionych oraz przepis prawa - z jakiego tytułu występuje zwolnienie)

F. OŚWIADCZENIE I PODPIS SKŁADAJĄCEGO / OSOBY REPREZENTUJĄCEJ SKŁADAJĄCEGO

Oświadczam, że podane przeze mnie dane są zgodne z prawdą.

20. Imię

21. Nazwisko

22. Data wypełnienia (dzień - miesiąc - rok)


23. Podpis (pieczęć) składającego / osoby reprezentującej składającego

G. ADNOTACJE ORGANU PODATKOWEGO

24. Uwagi organu podatkowego

25. Identyfikator przyjmującego formularz

26. Data i podpis przyjmującego formularz

Burmistrz Blacktowni

 mgr Sylwia Szymbańska

NIP / numer PESEL <small>(niepółpełne skracają 1)</small>	Nr dokumentu
---	--------------

ZR-1/B

DANE O ZWOLNIENIACH I ULGACH PODATKOWYCH W PODATKU ROLNYM

A11. PRZEZNACZENIE FORMULARZA

3. Niniejszy formularz stanowi załącznik do (zaznaczyć właściwy kwadrat):

1. deklaracji DR-1

2. informacji IR-1

B22. DANE PODATNIKA

* - dotyczy podatnika niebędącego osobą fizyczną

** - dotyczy podatnika będącego osobą fizyczną

C.33. DANE IDENTYFIKACYJNE

4. Rodzaj podatnika (zaznaczyć właściwy kwadrat):

1. osoba fizyczna

2. osoba prawna

3. jednostka organizacyjna, w tym spółka, nieposiadająca osobowości prawnej

5. Nazwa pełna * / Nazwisko **

6. Nazwa skrócona * / Pierwsze imię, drugie imię **

7. Identyfikator REGON

D44. DANE DOTYCZĄCE ZWOLNIEŃ I ULG PODATKOWYCH WYNIKAJĄCYCH Z USTAWY LUB UCHWAŁY RADY GMINY

Tytuł prawny zwolnienia	Powierzchnia w ha fizycznych ²⁾
Art.12 ust.1 pkt 1 - użytki rolne klasy V, VI i VIz	8.
Art.12 ust.1 pkt 1 - grunty zadrzewione i zakrzewione ustanowione na użytkach rolnych	9.
Art.12 ust.1 pkt 2 - grunty położone w pasie drogi granicznej	10.
Art.12 ust.1 pkt 3 - grunty orne, łąki i pastwiska objęte melioracją - w roku, w którym uprawy zostały zniszczone wskutek robót drenarskich	11.
Art.12 ust.1 pkt 4 - grunty przeznaczone na utworzenie nowego gospodarstwa rolnego lub powiększenie już istniejącego do powierzchni nieprzekraczającej 100 ha	12.
W przypadku korzystania z ulgi, po upływie okresu zwolnienia (zaznaczyć właściwy kwadrat)	13. Ulga <input type="checkbox"/> 75% <input type="checkbox"/> 50%
Art.12 ust.1 pkt 5 - grunty gospodarstw rolnych powstałe z zagospodarowania nieużytków	14.
W przypadku korzystania z ulgi, po upływie okresu zwolnienia (zaznaczyć właściwy kwadrat)	15. Ulga <input type="checkbox"/> 75% <input type="checkbox"/> 50%
Art.12 ust.1 pkt 6 - grunty gospodarstw rolnych otrzymane w drodze wymiany lub scalenia	16.
W przypadku korzystania z ulgi, po upływie okresu zwolnienia (zaznaczyć właściwy kwadrat)	17. Ulga <input type="checkbox"/> 75% <input type="checkbox"/> 50%
Art.12 ust.1 pkt 7 - grunty gospodarstw rolnych, na których zaprzestano produkcji rolnej	18.
Art.12 ust.1 pkt 8 - użytki ekologiczne	19.
Art.12 ust.1 pkt 9 - grunty zajęte przez zbiorniki wody służące do zaopatrzenia ludności w wodę	20.
Art.12 ust.1 pkt 10 - grunty pod wałami przeciwpowodziowymi i grunty położone w międzywałach	21.

¹⁾ Numer PESEL wpisują podatnicy będący osobami fizycznymi objętymi rejestrem PESEL, nieprowadzący działalności gospodarczej lub niebędący zarejestrowanymi podatnikami podatku od towarów i usług. Identyfikator podatkowy NIP wpisują pozostali podatnicy.


²⁾ Należy podać z dokładnością do czterech miejsc po przecinku.

Art.12 ust.1 pkt 11 - grunty wpisane do rejestru zabytków	22.
Art.12 ust.1 pkt 12 - grunty stanowiące działki przyzagrodowe członków rolniczych spółdzielni produkcyjnych	23.
Art.12 ust.1 pkt 13 - grunty położone na terenie rodzinnego ogrodu działkowego, z wyjątkiem będących w posiadaniu podmiotów innych niż działkowcy lub stowarzyszenia ogrodowe w rozumieniu ustawy dnia 13 grudnia 2013 r. o rodzinnych ogrodach działkowych	
Art.12 ust.2 pkt 1 - uczelnie	24.
Art.12 ust.2 pkt 2 - publiczne i niepubliczne jednostki organizacyjne objęte systemem oświaty oraz prowadzące je organy, w zakresie gruntów zajętych na działalność oświatową	25.
Art.12 ust.2 pkt 3 - instytuty naukowe i pomocnicze jednostki naukowe Polskiej Akademii Nauk, w odniesieniu do gruntów, które są niezbędne do realizacji zadań, o których mowa w art.2 ustawy z dnia 30 kwietnia 2010 r. o Polskiej Akademii Nauk	26.
Art.12 ust.2 pkt 4 - prowadzący zakłady pracy chronionej spełniające warunek, o którym mowa w art.28 ust.1 pkt 1 lit. b ustawy z dnia 27 sierpnia 1997 r. o rehabilitacji zawodowej i społecznej oraz zatrudnianiu osób niepełnosprawnych, lub zakłady aktywności zawodowej - w zakresie gruntów zgłoszonych wojewodzie, jeżeli zgłoszenie zostało potwierdzone decyzją w sprawie przyznania statusu zakładu pracy chronionej lub zakładu aktywności zawodowej albo zaświadczeniem - zajętych na prowadzenie tego zakładu, z wyjątkiem gruntów znajdujących się w posiadaniu zależnym podmiotów niebędących prowadzącymi zakłady pracy chronionej spełniające warunek, o którym mowa w art.28 ust.1 pkt 1 lit. b ustawy z dnia 27 sierpnia 1997 r. o rehabilitacji zawodowej i społecznej oraz zatrudnianiu osób niepełnosprawnych lub zakłady aktywności zawodowej	27.
Art.12 ust.2 pkt 5 - instytuty badawcze	28.
Art.12 ust.2 pkt 5a - przedsiębiorcy o statusie centrum badawczo-rozwojowego uzyskany na zasadach określonych w przepisach o niektórych formach wspierania działalności innowacyjnej w odniesieniu do przedmiotów opodatkowania zajętych na cele prowadzonych badań i prac rozwojowych	29.

E55. DANE DOTYCZĄCE ULG PODATKOWYCH WYNIKAJĄCYCH Z USTAWY LUB UCHWAŁY RADY GMINY

Tytuł prawny ulgi	
Art.13 ust.1 - ulga inwestycyjna	30. <input type="checkbox"/> tak <input type="checkbox"/> nie
Art.13a ust.1 i 2 - ulga dla żołnierzy odbywających zasadniczą służbę wojskową lub długotrwałe przeszkolenie wojskowe, osób spełniających zastępczo obowiązek służby wojskowej w formie skoszarowanej i prowadzących te gospodarstwa bezpośrednio przed powołaniem do służby oraz członków rodzin tych osób (zaznaczyć właściwy kwadrat)	31. Ulga <input type="checkbox"/> 60% <input type="checkbox"/> 40%
Art.13b ust.1 - ulga dla gruntów położonych na terenach podgórskich i górskich (zaznaczyć właściwy kwadrat)	32. Ulga <input type="checkbox"/> 60% <input type="checkbox"/> 30%
Art.13c ust.1 - ulga z tytułu wystąpienia klęski żywiołowej	33. <input type="checkbox"/> tak <input type="checkbox"/> nie

Burmistrz Blachowni

mgr  Ewa Szymbalska

