

Projekt

z dnia 13 listopada 2015 r.
Zatwierdzony przez

UCHWAŁA NR
RADY MIEJSKIEJ W BLACHOWNI

z dnia 2015 r.

w sprawie określenia wzorów formularzy deklaracji i informacji na podatek od nieruchomości

Na podstawie art. 18 ust. 2 pkt 8 i art. 40 ust. 1 ustawy z dnia 8 marca 1990 r. o samorządzie gminnym (t.j. Dz.U. z 2015 r. poz. 1515), art. 6 ust. 13 ustawy z dnia 12 stycznia 1991 r. o podatkach i opłatach lokalnych (t.j. Dz.U. z 2014 r. poz. 849 ze zm.)

Rada Miejska w Blachowni
uchwała, co następuje:

§ 1.

Określa się wzór formularza:

- 1) DN-1 Deklaracja na podatek od nieruchomości zgodnie z załącznikiem nr 1 do uchwały,
- 2) IN-1 Informacja o nieruchomościach i obiektach budowlanych, zgodnie z załącznikiem nr 2 do uchwały,
- 3) ZN-1/B Załącznik do deklaracji. Dane o zwolnieniach i ulgach podatkowych w podatku od nieruchomości, zgodnie z załącznikiem nr 1 do uchwały.

§ 2.


Wykonanie uchwały powierza się Burmistrzowi Blachowni.

§ 3.

Uchwała podlega ogłoszeniu w Dzienniku Urzędowym Województwa Śląskiego .

§ 4.

Uchwała wchodzi w życie po upływie 14 dni od dnia ogłoszenia i ma zastosowanie od 1 stycznia 2016 r.

Burmistrz Blachowni

mgr Sylwia Szymańska

1. Identyfikator podatkowy składającego deklarację

Załącznik Nr 1
do Uchwały Rady Miejskiej w Błachowni
Nr z dnia

DN - 1

DEKLARACJA NA PODATEK OD NIERUCHOMOŚCI

2. Rok

na

Podstawa prawna: Ustawa z dnia 12 stycznia 1991 r. o podatkach i opłatach lokalnych (tekst jedn. z 2014r. poz.849, z późn. zm.).

Składający: Formularz przeznaczony dla osób prawnych, jednostek organizacyjnych oraz spółek nie mających osobowości prawnej będących właścicielami nieruchomości lub obiektów budowlanych, posiadaczami samoistnymi nieruchomości lub obiektów budowlanych, użytkownikami wieczystymi gruntów, posiadaczami nieruchomości lub ich części albo obiektów budowlanych lub ich części, stanowiących własność Skarbu Państwa lub jednostki samorządu terytorialnego oraz dla osób fizycznych będących współwłaścicielami lub współposiadaczami z osobami prawnymi, bądź z innymi jednostkami organizacyjnymi nieposiadającymi osobowości prawnej lub z spółkami nieposiadającymi osobowości prawnej, z wyjątkiem osób tworzących wspólnotę mieszkaniową

Termin składania: Do 31 stycznia każdego roku podatkowego; w terminie 14 dni od zaistnienia okoliczności mających wpływ na powstanie, bądź wygaśnięcie obowiązku podatkowego lub zaistnienia zdarzeń mających wpływ na wysokość podatku.

Miejsce składania: Organ podatkowy właściwy ze względu na miejsce położenia przedmiotów opodatkowania.

A. MIEJSCE SKŁADANIA DEKLARACJI

Burmistrz Błachowni
ul. Sienkiewicza 22
42-290 Błachownia

B. DANE SKŁADAJĄCEGO DEKLARACJĘ (niepotrzebne skreślić)

* - dotyczy składającego deklarację niebędącego osobą fizyczną ** - dotyczy składającego deklarację będącego osobą fizyczną

B.1 DANE IDENTYFIKACYJNE

4. Rodzaj składającego deklarację (zaznaczyć właściwą kratkę)

1. osoba fizyczna 2. osoba prawna 3. jednostka organizacyjna 4. spółka nie mająca osobowości prawnej

5. Rodzaj własności, posiadania (zaznaczyć właściwą kratkę)

1. właściciel 2. współwłaściciel 3. posiadacz samoistny 4. współposiadacz samoistny 5. użytkownik wieczysty
 6. współużytkownik wieczysty 7. posiadacz zależny (np. dzierżawca, najemca) 8. współposiadacz zależny (np. dzierżawca, najemca)

6. Miejsce/a (adres/y) położenia przedmiotów opodatkowania oraz identyfikator/y działek, budynków, lokali (Uwaga! Wykazuje się odrębnie dla każdej nieruchomości)

7. Numer/y księgi wieczystej lub zbioru/ów dokumentów oraz nazwa sądu, w którym prowadzona jest księga wieczysta lub zbiór dokumentów (Uwaga! Wykazuje się odrębnie dla każdej nieruchomości)

8. Nazwa pełna * / Nazwisko, pierwsze imię, drugie imię**

9. Nazwa skrócona* / imię ojca, imię matki, data urodzenia (Uwaga! Wykazuje się tylko wówczas, gdy osobie fizycznej nie nadano numeru PESEL) **

10. Identyfikator REGON* / Numer PESEL**

B.2 ADRES SIEDZIBY* / ADRES ZAMIESZKANIA**

11. Kraj	12. Województwo	13. Powiat
14. Gmina	15. Ulica	16. Numer domu / Numer lokalu
17. Miejscowość	18. Kod pocztowy	19. Poczta

C. OKOLICZNOŚCI POWODUJĄCE KONIECZNOŚĆ ZŁOŻENIA DEKLARACJI

20. Okoliczności (zaznaczyć właściwą kratkę)

1. deklaracja na dany rok 2. korekta deklaracji rocznej 3. wygaśnięcie obowiązku podatkowego
 4. powstanie obowiązku podatkowego w trakcie roku 5. zmiana miejsca zamieszkania lub siedziby

D. DANE DOTYCZĄCE PRZEDMIOTÓW OPODATKOWANIA (z wyjątkiem zwolnionych)

Wyszczególnienie	Podstawa opodatkowania	Stawka podatku wynikająca z Uchwały Rady Gminy	Kwota podatku w zł, gr
------------------	------------------------	--	------------------------

D.1 POWIERZCHNIA GRUNTÓW (Uwaga! Wykazujemy z dokładnością do 1 m².)

1. związanych z prowadzeniem działalności gospodarczej, bez względu na sposób zakwalifikowania w ewidencji gruntów i budynków	21. m ²	22.	23.
2. pod wodami powierzchniowymi stojącymi lub wodami powierzchniowymi płynącymi jezior i zbiorników sztucznych	24. ha	25.	26.
3. pozostałe grunty, w tym zajęte na prowadzenie odpłatnej statutowej działalności pożytku publicznego przez organizacje pożytku publicznego (symbol B, Bp.)	27. m ²	28.	29.
4. Niezabudowane objęte obszarem rewitalizacji, o których mowa w ustawie z dnia 9 października 2015 r. o rewitalizacji, i położne na terenach, dla których miejscowy plan zagospodarowania przestrzennego przewiduje przeznaczenie pod zabudowę mieszkaniową, usługową albo zabudowę o przeznaczeniu mieszanym obejmującym wyłącznie te rodzaje zabudowy, jeżeli od dnia wejścia w życie tego planu w odniesieniu do tych gruntów upłynął okres 4 lat, a w tym czasie nie zakończono budowy zgodnie z przepisami prawa budowlanego	30. m ²	31.	32.

D.2 POWIERZCHNIA UŻYTKOWA BUDYNKÓW LUB ICH CZĘŚCI (*)

1. mieszkalnych - ogółem	33. m ²	34.	35.
w tym:	36. m ²	37.	38.
- kondygnacji o wysokości od 1,40 do 2,20 m m ²
- kondygnacji o wysokości powyżej 2,20 m m ²

* Do powierzchni użytkowej budynku lub jego części należy zaliczyć powierzchnię mierzoną, po wewnętrznej długości ścian na wszystkich kondygnacjach, z wyjątkiem powierzchni klatek schodowych oraz szybów dźwigowych. Za kondygnację uważa się również garaże podziemne, piwnice, sutereny i poddasza użytkowe.

2. związanych z prowadzeniem działalności gospodarczej oraz od części budynków mieszkalnych zajętych na prowadzenie działalności gospodarczej ogółem, w tym:	39. m ² m ² m ²	40.	41.
- kondygnacji o wysokości od 1,40 do 2,20 m m ²
- kondygnacji o wysokości powyżej 2,20 m m ²
3. zajęte na prowadzenie działalności gospodarczej w zakresie obrotu kwalifikowanym materiałem siewnym ogółem, w tym:	42. m ² m ² m ³	43.	44.
- kondygnacji o wysokości od 1,40 do 2,20 m m ²
- kondygnacji o wysokości powyżej 2,20 m m ³
4. związanych z udzielaniem świadczeń zdrowotnych w rozumieniu przepisów o działalności leczniczej, zajętych przez podmioty udzielające tych świadczeń ogółem, w tym:	45. m ² m ² m ²	46.	47.
- kondygnacji o wysokości od 1,40 do 2,20 m m ²
- kondygnacji o wysokości powyżej 2,20 m m ²

5. pozostałych ogółem, w tym zajęte na prowadzenie odpłatnej statutowej działalności pożytku publicznego przez organizacje pożytku publicznego w tym:	48.	49.	50.	
	- kondygnacji o wysokości od 1,40 do 2,20 m m ²
	- garaż wolnostojący m ²
	- budynek gospodarczy m ²
	- kondygnacji o wysokości powyżej 2,20 m m ²
	- garaż wolnostojący m ²
- budynek gospodarczy m ²	

D.3 BUDOWLE

I. Wartość budowli lub ich części związanych z prowadzeniem działalności gospodarczej	51.	52.	53.

E. ŁĄCZNA KWOTA PODATKU

Kwota podatku* Suma kwot (należy zaokrąglić do pełnych złotych)	54.

F. INFORMACJA O PRZEDMIOTACH ZWOLNIONYCH

(podać powierzchnię, bądź wartość budowli przedmiotów zwolnionych oraz przepis prawa - z jakiego tytułu występuje zwolnienie)

G. OŚWIADCZENIE I PODPIS SKŁADAJĄCEGO / OSOBY REPREZENTUJĄCEJ SKŁADAJĄCEGO

Oświadczam, że podane przeze mnie dane są zgodne z prawdą.


55. Imię	56. Nazwisko
57. Data wypełnienia (dzień - miesiąc - rok)	58. Podpis (pieczęć) składającego / osoby reprezentującej składającego

H. ADNOTACJE ORGANU PODATKOWEGO

59. Uwagi organu podatkowego	
60. Identyfikator przyjmującego formularz	61. Data i podpis przyjmującego formularz

*) Pouczenie:

Niniejsza deklaracja stanowi podstawę do wystawienia tytułu wykonawczego, zgodnie z przepisami ustawy z dnia 17 czerwca 1966 roku o postępowaniu egzekucyjnym w administracji (tj. Dz.U. Z 2014 poz.1619 ze zm.)

Burmistrz Kiszewo

 mgr Sylwia Szymańska

1. Numer Pesel *

Załącznik Nr 2
do Uchwały Nr
Rady Miejskiej w Blachowni
z dnia.

IN - 1

INFORMACJA W SPRAWIE PODATKU OD NIERUCHOMOŚCI

2. Rok

na

Podstawa prawna: Ustawa z dnia 12 stycznia 1991 r. o podatkach i opłatach lokalnych (tekst jedn.: Dz. U. z 2014 r. poz. 849 z późn. zm.)

Składający: Formularz przeznaczony dla osób fizycznych będących właścicielami nieruchomości lub obiektów budowlanych, posiadaczami samoistnymi nieruchomości lub obiektów budowlanych, użytkownikami wieczystymi gruntów, posiadaczami nieruchomości lub ich części albo obiektów budowlanych lub ich części, stanowiących własność Skarbu Państwa lub jednostki samorządu terytorialnego.

Termin składania: W terminie 14 dni od zaistnienia okoliczności mających wpływ na powstanie, bądź wygaśnięcie obowiązku podatkowego lub zaistnienia zdarzenia mającego wpływ na wysokość podatku.

Miejsce składania: Organ podatkowy właściwy ze względu na miejsce położenia przedmiotu opodatkowania

A. MIEJSCE SKŁADANIA INFORMACJI

Burmistrz Blachowni
ul. Sienkiewicza 22
42-290 Blachownia

B. DANE SKŁADAJĄCEGO INFORMACJE

B.1 DANE IDENTYFIKACYJNE

4. Rodzaj własności, posiadania (zaznaczyć właściwą kratkę)

1. właściciel 2. współwłaściciel 3. posiadacz samoistny 4. współposiadacz samoistny 5. użytkownik wieczysty
 6. współużytkownik wieczysty 7. posiadacz zależny (np. dzierżawca, najemca) 8. współposiadacz zależny (np. dzierżawca, najemca)

5. Miejsce/a (adres/y) położenia przedmiotów opodatkowania oraz identyfikator/y działek, budynków, lokali (Uwaga! Wykazuje się odrębnie dla każdej nieruchomości)

6. Numer/y księgi wieczystej lub zbioru/ów dokumentów oraz nazwa sądu, w którym prowadzona jest księga wieczysta lub zbiór dokumentów (Uwaga! Wykazuje się odrębnie dla każdej nieruchomości)

7. Nazwisko, pierwsze imię, drugie imię

8. Imię ojca, imię matki

9. Numer PESEL/REGON

B.2 ADRES ZAMIESZKANIA

10. Kraj

11. Województwo

12. Powiat

13. Gmina

14. Ulica

15. Numer domu / Numer lokalu

16. Miejscowość

17. Kod pocztowy

18. Poczta

C. OKOLICZNOŚCI POWODUJĄCE KONIECZNOŚĆ ZŁOŻENIA INFORMACJI

19. Okoliczności (zaznaczyć właściwą kratkę)

1. informacja składana po raz pierwszy 2. korekta uprzednio złożonej informacji

D. DANE DOTYCZĄCE PRZEDMIOTÓW OPODATKOWANIA (z wyjątkiem zwolnionych)		
D.1 POWIERZCHNIA GRUNTÓW (Uwaga! Wykazujemy z dokładnością do 1 m ²)		
1. związanych z prowadzeniem działalności gospodarczej, bez względu na sposób zakwalifikowania w ewidencji gruntów i budynków	20 m ²
2. pod jeziorami, zajętych na zbiorniki wodne retencyjne lub elektrowni wodnych	21. ha
3. pozostałe grunty, w tym zajęte na prowadzenie odpłatnej statutowej działalności pożytku publicznego przez organizacje pożytku publicznego (oznaczone symbolem B, Bi, Bz, K, dr, Tk, Ti)	22. m ²
4. Niezabudowane objęte obszarem rewitalizacji, o których mowa w ustawie z dnia 9 października 2015 r. i rewitalizacji, i położone na terenach, dla których miejscowy plan zagospodarowania przestrzennego przewiduje przeznaczenie pod zabudowę mieszkaniową, usługową albo zabudowę o przeznaczeniu mieszanym obejmującym wyłącznie te rodzaje zabudowy, jeżeli od dnia wejścia w życie tego planu w odniesieniu do tych gruntów upłynął okres 4 lat, a w tym czasie nie zakończono budowy zgodnie z przepisami prawa budowlanego	23. m ²
D.2 POWIERZCHNIA UŻYTKOWA BUDYNKÓW LUB ICH CZĘŚCI (*)		
1. mieszkalnych - ogółem	24. m ²
w tym:	25. m ²
- kondygnacji o wysokości od 1,40 do 2,20 m	 m ²
- kondygnacji o wysokości powyżej 2,20 m	 m ²
* Do powierzchni użytkowej budynku lub jego części należy zaliczyć powierzchnię mierzoną, po wewnętrznej długości ścian na wszystkich kondygnacjach, z wyjątkiem powierzchni klatek schodowych oraz szybów dźwigowych. Za kondygnację uważa się również garaże podziemne, piwnice, sutereny i poddasza użytkowe.		
2. związanych z prowadzeniem działalności gospodarczej oraz od części budynków mieszkalnych zajętych na prowadzenie działalności gospodarczej ogółem	26. m ²
w tym:	 m ²
- kondygnacji o wysokości od 1,40 do 2,20 m	 m ²
- kondygnacji o wysokości powyżej 2,20 m	 m ²
3. zajęte na prowadzenie działalności gospodarczej w zakresie obrotu kwalifikowanym materiałem siewnym ogółem	27. m ²
w tym:	 m ²
- kondygnacji o wysokości od 1,40 do 2,20 m	 m ²
- kondygnacji o wysokości powyżej 2,20 m	 m ²
4. związanych z udzielaniem świadczeń zdrowotnych w rozumieniu przepisów o działalności leczniczej, zajętych przez podmioty udzielające tych świadczeń ogółem	28. m ²
w tym:	 m ²
- kondygnacji o wysokości od 1,40 do 2,20 m	 m ²
- kondygnacji o wysokości powyżej 2,20 m	 m ²
5. pozostałych ogółem, w tym zajęte na prowadzenie odpłatnej statutowej działalności pożytku publicznego przez organizacje pożytku publicznego	29. m ²
w tym:	 m ²
- kondygnacji o wysokości od 1,40 do 2,20 m	 m ²
- garaż wolnostojący	 m ²
- budynek gospodarczy	 m ²
- kondygnacji o wysokości powyżej 2,20 m	 m ²
- garaż wolnostojący	 m ²
- budynek gospodarczy	 m ²

D.3 BUDOWLE1. budowle
(wartość, budowli lub ich części związanych z prowadzeniem działalności gospodarczej)30.
.....**E. INFORMACJA O PRZEDMIOTACH ZWOLNIONYCH**

(podać powierzchnię, bądź wartość budowli przedmiotów zwolnionych oraz przepis prawa – z jakiego tytułu występuje zwolnienie)

F. OŚWIADCZENIE I PODPIS SKŁADAJĄCEGO / OSOBY REPREZENTUJĄCEJ SKŁADAJĄCEGO


Oświadczam, że podane przeze mnie dane są zgodne z prawdą.

31. Imię

32. Nazwisko

33. Data wypełnienia (dzień - miesiąc - rok)

34. Podpis (pieczęć) składającego / osoby reprezentującej składającego


mgr Sylwia Szymańska

NIP / numer PESEL (niepoliczone skrócenia 1)

Nr dokumentu

ZN-1/B

DANE O ZWOLNIENIACH PODATKOWYCH
W PODATKU OD NIERUCHOMOŚCI

A11. PRZEZNACZENIE FORMULARZA

3. Niniejszy formularz stanowi załącznik do (zaznaczyć właściwy kwadrat):

 1. deklaracji DN-1 2. informacji IN-1

B22. DANE PODATNIKA

* - dotyczy podatnika niebędącego osobą fizyczną

** - dotyczy podatnika będącego osobą fizyczną

C.33. DANE IDENTYFIKACYJNE

4. Rodzaj podatnika (zaznaczyć właściwy kwadrat):

 1. osoba fizyczna 2. osoba prawna 3. jednostka organizacyjna, w tym spółka, nieposiadająca osobowości prawnej

5. Nazwa pełna * / Nazwisko **

6. Nazwa skrócona * / Pierwsze imię, drugie imię **

7. Identyfikator REGON

D44. DANE DOTYCZĄCE ZWOLNIEŃ PODATKOWYCH WYNIKAJĄCYCH Z USTAWY LUB
UCHWAŁY RADY GMINY

Tytuł prawny zwolnienia	Grunty powierzchnia w m ²	Budynki lub ich części powierzchnia użytkowa w m ²	Budowle wartość w zł
Art.7 ust.1 pkt 1 - budowle wchodzące w skład infrastruktury kolejowej w rozumieniu przepisów o transporcie kolejowym oraz zajęte pod nie grunty, jeżeli: a) zarządca infrastruktury jest obowiązany do jej udostępniania licencjonowanym przewoźnikom kolejowym, lub b) są przeznaczone wyłącznie do przewozu osób, wykonywanego przez przewoźnika kolejowego, który równocześnie zarządza tą infrastrukturą bez udostępniania jej innym przewoźnikom, lub c) tworzą linie kolejowe o szerokości torów większej niż 1435 mm.	8.		9.
Art.7 ust.1a - grunty, budynki i budowle pozostałe po likwidacji linii kolejowych lub ich odcinków – do czasu przeniesienia ich własności lub prawa użytkowania wieczystego - nie dłużej jednak niż przez 3 lata od pierwszego dnia miesiąca następującego po miesiącu, w którym stała się ostateczna decyzja lub weszło w życie rozporządzenie, wyrażające zgodę na likwidację linii lub ich odcinków, wydane w trybie przewidzianym w przepisach o transporcie kolejowym - z wyjątkiem zajętych na działalność inną niż działalność, o której mowa w przepisach o transporcie kolejowym	10.	11.	12.
Art.7 ust.1 pkt 2 - budowle infrastruktury portowej, budowle infrastruktury zapewniającej dostęp do portów i przystani morskich oraz zajęte pod nie grunty	13.		14.
Art.7 ust.1 pkt 2a - grunty, które znajdują się w posiadaniu podmiotu zarządzającego portem lub przystanią morską, pozyskane na potrzeby rozwoju portu lub przystani morskiej, zajęte na działalność określoną w statucie tego podmiotu, położone w granicach portów i przystani morskich - od pierwszego dnia miesiąca następującego po miesiącu, w którym podmiot ten wszedł w ich posiadanie - nie dłużej niż przez okres 5 lat, z wyjątkiem gruntów zajętych przez podmiot inny niż podmiot zarządzający portem lub przystanią morską	15.		
Art.7 ust.1 pkt 3 - budynki, budowle i zajęte pod nie grunty na obszarze części lotniczych lotnisk użytku publicznego	16.	17.	18.
Art.7 ust.1 pkt 4 - budynki gospodarcze lub ich części: a) służące działalności leśnej lub rybackiej, b) położone na gruntach gospodarstw rolnych, służące wyłącznie działalności rolniczej, c) zajęte na prowadzenie działów specjalnych produkcji rolnej		19.	
Art.7 ust.1 pkt 5 - nieruchomości lub ich części zajęte na potrzeby prowadzenia przez stowarzyszenia statutowej działalności wśród dzieci i młodzieży w zakresie oświaty, wychowania, nauki i techniki, kultury fizycznej i sportu, z wyjątkiem wykorzystywanych do prowadzenia działalności gospodarczej, oraz grunty zajęte trwale na obozowiska i bazy wypoczynkowe dzieci i młodzieży	20.	21.	

1) Numer PESEL wpisują podatnicy będący osobami fizycznymi objętymi rejestrem PESEL, nieprowadzący działalności gospodarczej lub niebędący zarejestrowanymi podatnikami podatku od towarów i usług. Identyfikator podatkowy NIP wpisują pozostali podatnicy.

ZN-1/B_e

1/2

Tytuł prawny zwolnienia	Grunty powierzchnia w m ²	Budynki lub ich części powierzchnia użytkowa w m ²	Budowle wartość w zł
Art.7 ust.1 pkt 6 - grunty i budynki wpisane indywidualnie do rejestru zabytków, pod warunkiem ich utrzymania i konserwacji, zgodnie z przepisami o ochronie zabytków, z wyjątkiem części zajętych na prowadzenie działalności gospodarczej	22.	23.	
Art.7 ust.1 pkt 7 - grunty i budynki we władaniu muzeów rejestrowanych	24.	25.	
Art.7 ust.1 pkt 8 - grunty położone na obszarach objętych ochroną ścisłą, czynną lub krajobrazową, a także budynki i budowle trwale związane z gruntem, służące bezpośrednio osiąganiu celów z zakresu ochrony przyrody - w parkach narodowych oraz w rezerwach przyrody	26.	27.	28.
Art.7 ust.1 pkt 8a - będące własnością Skarbu Państwa: grunty pokryte wodami jezior o ciągłym dopływie lub odpływie wód powierzchniowych oraz grunty zajęte pod sztuczne zbiorniki wodne	29.		
Art.7 ust.1 pkt 9 - budowle wałów ochronnych, grunty pod wałami ochronnymi i położone w międzywałach, z wyjątkiem zajętych na prowadzenie działalności gospodarczej przez inne podmioty niż spółki wodne, ich związki oraz związki wałowe	30.		31.
Art.7 ust.1 pkt 10 - grunty stanowiące nieużytki, użytki ekologiczne, grunty zadrzewione i zakrzewione, z wyjątkiem zajętych na prowadzenie działalności gospodarczej	32.		
Art.7 ust.1 pkt 11 - grunty stanowiące działki przyzagrodowe członków rolniczych spółdzielni produkcyjnych, którzy spełniają jeden z warunków: a) osiągnęli wiek emerytalny, b) są inwalidami zaliczonymi do I albo II grupy, c) są niepełnosprawnymi o znacznym lub umiarkowanym stopniu niepełnosprawności, d) są osobami całkowicie niezdolnymi do pracy w gospodarstwie rolnym albo niezdolnymi do samodzielnej egzystencji	33.		
Art.7 ust.1 pkt 12 - położone na terenie rodzinnego ogrodu działkowego: grunty i budynki nieprzekraczające norm powierzchni ustalonych w przepisach prawa budowlanego dla altan i obiektów gospodarczych oraz budynki stanowiące infrastrukturę ogrodową, w rozumieniu ustawy z dnia 13 grudnia 2013 r. o rodzinnych ogrodach działkowych, z wyjątkiem zajętych na prowadzenie działalności gospodarczej		34.	
Art.7 ust.1 pkt 13 - budynki i budowle zajęte przez grupę producentów rolnych wpisaną do rejestru tych grup, wykorzystywane wyłącznie na prowadzenie działalności w zakresie sprzedaży produktów lub grup produktów wytworzonych w gospodarstwach członków grupy lub w zakresie określonym w art.4 ust.2 ustawy z dnia 15 września 2000 r. o grupach producentów rolnych i ich związkach oraz o zmianie innych ustaw, zgodnie z jej aktem założycielskim		35.	36.
Art.7 ust.1 pkt 14 - nieruchomości lub ich części zajęte na prowadzenie nieodpłatnej statutowej działalności pożytku publicznego przez organizacje pożytku publicznego	37.	38.	39.
Art.7 ust.2 pkt 1 - uczelnie, zwolnienie nie dotyczy przedmiotów opodatkowania zajętych na działalność gospodarczą	40.	41.	
Art.7 ust.2 pkt 2 - publiczne i niepubliczne jednostki organizacyjne objęte systemem oświaty oraz prowadzące je organy, w zakresie nieruchomości zajętych na działalność oświatową	42.	43.	
Art.7 ust.2 pkt 3 - instytuty naukowe i pomocnicze jednostki naukowe Polskiej Akademii Nauk, w odniesieniu do nieruchomości lub ich części, które są niezbędne do realizacji zadań, o których mowa w art. 2 ustawy z dnia 30 kwietnia 2010 r. o Polskiej Akademii Nauk; zwolnienie nie dotyczy przedmiotów opodatkowania zajętych na działalność gospodarczą	44.	45.	
Art.7 ust.2 pkt 4 prowadzący zakłady pracy chronionej spełniające warunek, o którym mowa w art. 28 ust. 1 pkt 1 lit. b ustawy z dnia 27 sierpnia 1997 r. o rehabilitacji zawodowej i społecznej oraz zatrudnianiu osób niepełnosprawnych, lub zakłady aktywności zawodowej w zakresie przedmiotów opodatkowania zgłoszonych wojewodzie, jeżeli zgłoszenie zostało potwierdzone decyzją w sprawie przyznania statusu zakładu pracy chronionej lub zakładu aktywności zawodowej albo zaświadczeniem - zajętych na prowadzenie tego zakładu, z wyjątkiem przedmiotów opodatkowania znajdujących się w posiadaniu zależnym podmiotów niebędących prowadzącymi zakłady pracy chronionej spełniające warunek, o którym mowa w art. 28 ust. 1 pkt 1 lit. b ustawy z dnia 27 sierpnia 1997 r. o rehabilitacji zawodowej i społecznej oraz zatrudnianiu osób niepełnosprawnych lub zakłady aktywności zawodowej	46.	47.	48.
Art.7 ust.2 pkt 5 - instytuty badawcze, z wyjątkiem przedmiotów opodatkowania zajętych na działalność gospodarczą	49.	50.	
Art.7 ust.2 pkt 5a - przedsiębiorcy o statusie centrum badawczo-rozwojowego uzyskany na zasadach określonych w przepisach o niektórych formach wspierania działalności innowacyjnej w odniesieniu do przedmiotów opodatkowania zajętych na cele prowadzonych badań i prac rozwojowych	51.	52.	53.

Burmistrz Blachowni

mgr Sylwia Szymańska

ZN-1/B₍₂₎

2/2

2

2